

# Permanence des soins en médecine ambulatoire

## Cahier des charges de la région Occitanie

## Préambule

La Permanence Des Soins Ambulatoires (PDSA) est une organisation médicale permettant de répondre aux besoins de soins non programmés de la population en dehors des horaires d'ouverture habituels des cabinets médicaux. La permanence des soins est une mission de service public assurée, en collaboration avec les établissements de santé, par les médecins généralistes, libéraux notamment<sup>1</sup>. Elle fait partie intégrante des conditions d'exercice des professionnels de santé des soins primaires et l'amélioration de son organisation concourt à l'attractivité des territoires et favorise l'installation de nouveaux médecins.

L'Agence Régionale de Santé (ARS) se mobilise avec ses partenaires pour garantir à tout moment, sur chaque territoire, un égal accès aux soins à l'ensemble de la population résidente et de passage (*saisonniers et tourisme*) en Occitanie.

Afin de répondre à cet enjeu de santé publique, le cahier des charges régional de la PDSA est articulé autour des principes suivants :

- garantir un **accès aux soins non programmés** à l'ensemble de la population d'Occitanie, y compris ses résidents saisonniers et touristiques,
- assurer l'équité territoriale entre les départements pour garantir à chacun des ressources adaptées,
- réaffirmer la **place essentielle de la régulation médicale** dans la construction d'une réponse adaptée et graduée au besoin du patient,
- **optimiser l'utilisation des ressources médicales**, en lien avec les demandes de soins non programmés en dehors des horaires de PDSA ainsi qu'avec les besoins de l'Aide Médicale Urgente (AMU).

**Vis-à-vis des patients**, il s'agit de garantir un accès à un avis médical sur des plages horaires et calendaires définies, dans les meilleures conditions de sécurité et sans déplacement inutile. Pour autant, l'existence du dispositif ne doit pas conduire les patients à consulter sur des horaires de PDSA au détriment d'une consultation qui aurait pu être faite en journée auprès de leur médecin traitant.

**Vis-à-vis des médecins en exercice**, le dispositif constitue un cadre collectif et organisé visant à leur permettre d'exercer dans le respect des règles régissant les rapports réciproques entre pairs<sup>2</sup> et vis à vis des patients<sup>3</sup>. Il ne se substitue pas à la bonne programmation des examens et soins médicaux que l'état des patients nécessite. Il contribue autant que possible à l'amélioration ou au maintien de conditions d'exercice attractives sur l'ensemble du territoire régional.

**Vis-à-vis des établissements de santé**, le dispositif doit concourir à la préservation des moyens dédiés à l'AMU et en garantir une mobilisation à bon escient. Il contribue à éviter l'accès spontané aux services d'urgences et les hospitalisations inutiles.

Le cahier des charges régional de la permanence des soins ambulatoires est arrêté par le Directeur Général de l'ARS. Les évolutions des organisations départementales feront l'objet de modifications des annexes départementales dans le cadre d'une révision annuelle du cahier des charges régional.

<sup>1</sup> Article L.6314-1 du Code de la Santé Publique (CSP)

<sup>2</sup> Article R.4127-77 du CSP

<sup>3</sup> Article L.6315-1 du CSP

## Sommaire

<b>Préambule</b> .....	<b>1</b>
<b>Sommaire</b> .....	<b>2</b>
<b>Première partie : Orientations stratégiques régionales</b> .....	<b>4</b>
<b>Deuxième partie : Principes d'organisation régionale</b> .....	<b>7</b>
<b>Troisième partie : Annexes Départementales</b> .....	<b>21</b>
<b>Quatrième Partie : Annexes Régionales</b> .....	<b>210</b>



## Première partie : Orientations stratégiques régionales

Le cahier des charges organise la PDSA de la région Occitanie. Conformément aux orientations stratégiques du précédent cahier des charges, l'ARS a déployé en 2021 une évaluation externe des organisations et du service rendu sur la base de critères partagés avec les professionnels, notamment l'Union Régionale des Professionnels de Santé (URPS) médecins et les Conseils Départementaux de l'Ordre des Médecins (CDOM). Des préconisations régionales et départementales ont été faites à partir des résultats de l'évaluation.

Les orientations stratégiques sont les suivantes :

- Structurer une réponse adaptée aux besoins de soins non programmés de la population aux horaires de la PDSA, sur l'ensemble des territoires (pas de zones blanches) et en fonction des flux d'activité (variation selon les heures, les jours et les mois de l'année) ;
- Conforter la régulation médicale préalable 24h/7j en articulant les réponses aux demandes de soins non programmés aux horaires de PDSA avec celles organisées dans le cadre du Service d'Accès aux Soins (SAS) ;
- Optimiser les réponses aux demandes de soins non programmés de la population aux horaires de fermeture des cabinets médicaux et centres de santé en adaptant et renforçant les moyens mis en œuvre (communication et formation, préservation des ressources médicales, ...) ;
- Préserver les moyens dédiés à l'Aide Médicale Urgente et garantir leur mobilisation à bon escient : éviter l'accès spontané aux services d'urgences et les hospitalisations inutiles ;
- Privilégier les consultations et le déplacement des patients que ce soit au cabinet ou vers des points fixes de consultation chaque fois que cela est médicalement possible, tout en garantissant une organisation pour réaliser les visites incompressibles notamment celles permettant d'éviter un passage aux urgences ;
- Assurer la lisibilité du dispositif pour la population (accès au médecin généraliste) et pour les professionnels de santé ;
- Replacer les médecins au centre du dispositif opérationnel et responsabiliser l'ensemble des acteurs : médecins (continuité des soins, mission de service public, volontariat), URPS médecins (participation à l'organisation de l'exercice professionnel, notamment en ce qui concerne la permanence des soins), CDOM (respect de l'organisation et de l'éthique médicale) et patients (recours raisonné au système de garde, bon usage des circuits de permanence) ;
- Soutenir les maisons médicales de garde sur la base d'un cadre régional partagé et adapté à leurs spécificités ;
- Accompagner les évolutions des organisations dans le cadre d'une révision annuelle du cahier des charges régional ;
- Assurer l'indemnisation des gardes et des astreintes de PDSA dans un cadre régional commun, adapté aux territoires et attractif ;
- Garantir le financement de la PDSA, dont le montant s'inscrit dans une enveloppe financière régionale contrainte déléguée par le ministère de la Santé et de la Prévention à l'ARS Occitanie.

Les règles d'élaboration et de fonctionnement du dispositif de permanence des soins ambulatoires (PDSA) sont encadrées au plan national par des dispositions législatives et réglementaires du Code de la Santé Publique<sup>4</sup>.

Conformément aux textes en vigueur, le cahier des charges (CDC) régional, arrêté par le Directeur Général de l'ARS à l'issue d'une procédure formelle de recueil d'avis, poursuit les objectifs suivants :

- Décrire l'organisation générale de l'offre de soins assurant la prise en charge des demandes de soins non programmés.
- Préciser l'organisation de la régulation médicale des appels.
- Déterminer les conditions d'organisation des territoires de permanence des soins afférentes à chaque département.
- Définir les conditions de suivi et d'évaluation du fonctionnement du dispositif et préciser les modalités de recueil et de suivi des incidents.
- Fixer la rémunération forfaitaire des médecins participant aux astreintes de permanence des soins ambulatoires et aux gardes de régulation médicale téléphonique.

Le présent document formalise les modalités retenues dans ce cadre pour la région Occitanie.

---

<sup>4</sup> Articles L.1435-5, L.6314-1 à L.6314-3, R.6315-1 à R.6315-6 notamment

## Deuxième partie : Principes d'organisation régionale



## I. DEFINITION ET HORAIRES DE LA PERMANENCE DES SOINS AMBULATOIRES

Le dispositif de PDSA est déterminé dans un cadre régional sur la base des organisations départementales, pour permettre aux patients d'accéder à un avis médical en dehors des plages d'ouverture des cabinets médicaux.

Les médecins participent à la PDSA sur la base du volontariat<sup>5</sup>. La participation du médecin à la PDSA reste cependant un devoir sur le plan déontologique<sup>6</sup>. Le principe du volontariat a déporté la responsabilité individuelle du médecin vers une responsabilité collective de la profession.

La participation des internes de médecine générale à la PDSA, sur la base du volontariat et sous la supervision de leur Maître de Stage Universitaire, est encouragée (astreinte et régulation médicale), afin de les sensibiliser à l'ensemble de l'exercice libéral et de leur permettre d'intégrer dans leur pratique cette activité.

Les horaires de fonctionnement du dispositif<sup>7</sup> sont les suivants :

- de 20h à 8h tous les jours,
- de 12h à 20h les samedis,
- de 8h à 20h les dimanches, jours fériés et ponts (le lundi lorsqu'il précède un jour férié, le vendredi et le samedi lorsqu'ils suivent un jour férié).

L'ARS établit et publie chaque année le calendrier des jours fériés et ponts.

En Occitanie, la réponse aux demandes de soins des usagers aux horaires de la PDSA peut être adapté aux besoins constatés.

## II. REGULATION MEDICALE DES APPELS : PILIER DE LA PDSA

### 1. Principes et enjeux de la régulation

La régulation médicale téléphonique est organisée sur la totalité des périodes de PDSA.

L'accès au médecin de PDSA fait l'objet d'une régulation médicale préalable systématique<sup>8</sup>. Elle permet d'optimiser la mobilisation des professionnels de santé, notamment AMU, en proposant au patient, en l'absence de son médecin traitant, un recours adapté à son besoin :

- dans l'attente d'un rendez-vous avec le médecin traitant, un conseil médical, éventuellement assorti d'une prescription médicamenteuse par téléphone,
- une orientation vers un médecin d'astreinte,

<sup>5</sup> Article R.6315-4 du CSP

<sup>6</sup> Article 77 du code de déontologie, article R.4127-77 du CSP

<sup>7</sup> Article R.6315-1 du CSP

<sup>8</sup> Article R6315-3 du Code de la Santé Publique

- un transfert de la prise en charge vers le médecin régulateur AMU.

En outre, le dispositif de régulation téléphonique de la PDSA a vocation à contribuer à l'information des patients sur les modalités d'accès à la permanence des soins pharmaceutiques ou dentaires.

Sous l'égide de leurs représentants associatifs, de l'URPS médecins et des CDOM, les médecins régulateurs et effecteurs doivent formaliser localement les protocoles de prise en charge des patients.

## 2. Participation des médecins à la régulation médicale

La régulation est réalisée sur la base du volontariat par tout médecin en exercice libéral ou salarié, remplissant les conditions suivantes :

- être régulièrement inscrit à l'Ordre des Médecins territorialement compétent,
- attester d'une pratique clinique,
- certifier d'une formation à la régulation médicale téléphonique,
- justifier d'une convention individuelle avec l'établissement siège du SAMU ou de l'adhésion à une association disposant elle-même d'une telle convention.

Les conseils ordinaires sont garants du respect de ces conditions. Les médecins régulateurs remplissant ces conditions bénéficient du statut de collaborateur occasionnel du service public.

En participant à l'activité de régulation médicale, le médecin s'engage à :

- respecter les règles de bonnes pratiques posées en la matière par les sociétés savantes et notamment la Haute Autorité de Santé (HAS),
- pratiquer régulièrement l'activité de régulation médicale,
- participer régulièrement à des formations et plus largement aux actions visant à l'amélioration des pratiques,
- respecter l'organisation (déontologique, financière, pratique) posée dans le présent cahier des charges et notamment à participer à l'évaluation du dispositif,
- concourir au bon fonctionnement du centre de réception et de régulation des appels (CRRA) au sein duquel il exerce.

L'activité de régulation médicale est exclusive de toute autre pendant la garde.

Des associations de permanence des soins regroupant des médecins peuvent participer à la régulation dans des conditions respectant les principes posés par le présent cahier des charges et déterminées par une convention avec l'établissement siège du SAMU. Cette convention doit être visée par le CDOM et approuvée par l'ARS.

La liste des médecins régulateurs appartenant à l'association doit être transmise pour approbation au CDOM, ainsi qu'à l'ARS et au SAMU pour information. Ces associations sont alors garantes du respect des principes de réponse aux patients décrits plus haut. A cette fin, elles élaborent un règlement intérieur précisant leurs règles de fonctionnement et mettent en place un suivi des dysfonctionnements mis à disposition des partenaires et des autorités de tutelle dans le cadre défini au chapitre V.2 du présent cahier des charges.

Ces associations peuvent dans ce cadre :

- en lien avec le CDOM et selon les modalités prévues réglementairement<sup>9</sup>, gérer le tableau départemental des plages de PDSA couvertes par leurs membres et son enregistrement individuel et nominatif dans Ordigard en vue de l'indemnisation des régulateurs,
- organiser la formation des médecins régulateurs en collaboration avec le SAMU. Tout organisme de formation reconnu peut être sollicité pour contribuer à l'élaboration et à l'organisation de ces formations,
- élaborer et mettre en œuvre, en collaboration avec le SAMU, des fiches d'aide à la régulation,
- porter au plan départemental des actions visant à l'amélioration des pratiques ou encore à l'amélioration de la coordination avec l'astreinte,
- valoriser le dispositif auprès de leurs confrères afin de favoriser le recrutement de nouveaux médecins régulateurs.

Ces associations doivent pouvoir intégrer comme membre tout médecin, respectant les conditions décrites en introduction de ce paragraphe, souhaitant participer à l'activité de régulation.

### 3. Les CRRA, supports de l'activité de régulation médicale

La régulation téléphonique, tant AMU que PDSA, doit satisfaire aux conditions de sécurité et de traçabilité réglementaires<sup>10</sup> et permettre un lien étroit entre tous les acteurs. Elle s'appuie pour cela sur le système d'information et de télécommunication déployé par l'établissement siège du SAMU pour le CRRA.

La régulation de PDSA dispose d'un numéro téléphonique dédié : le 116 117.

Le décroché des appels est assuré par un assistant de régulation médicale (ARM)<sup>11</sup>. Les ARM priorisent et orientent les appels indépendamment de leur numéro d'origine vers les médecins régulateurs AMU ou PDSA.

La régulation peut s'exercer hors du CRRA si la convention entre l'établissement siège de SAMU et le régulateur (ou son association) le prévoit. Ces tiers lieux de régulation et leurs liaisons avec le CRRA doivent impérativement apporter les garanties suffisantes en termes de sécurité et de confidentialité. La convention doit à minima décrire : le circuit et les modalités de prise en charge des appels (rôle de chaque acteur, modalité de transfert des appels/informations, visibilité réciproque des plannings...); les SI permettant la circulation sécurisée des appels/informations et le comportement attendu des acteurs en cas de défaillance ; les modalités de suivi et d'évaluation spécifiques de la régulation hors CRRA.

### 4. Le dimensionnement

Pour chaque territoire, un volume d'heures de régulation est déterminé sur la base d'un planning hebdomadaire type indiquant le nombre de médecins régulateurs par plages horaires et fixé dans les annexes départementales du présent cahier des charges.

<sup>9</sup> Article R.6315-2 du CSP

<sup>10</sup> Arrêté du 20 octobre 2011 fixant les règles de traçabilité des appels traités dans le cadre de la permanence des soins en médecine ambulatoire, pris en application de l'article R. 6315-3 du code de la santé publique

<sup>11</sup> Article L4393-20 du Code de la santé publique

Ce volume d'heure est adapté annuellement en fonction de l'activité constatée en concertation entre les régulateurs de PDSA, le SAMU et l'ARS.

En outre, un volant annuel d'heures dit « renfort » est mobilisable dans la limite de 200h par département sans accord préalable de l'ARS afin d'ajuster les effectifs notamment en période épidémique ou d'afflux touristique dans le respect des conditions suivantes :

- information du SAMU et de l'ARS
- transmission impérative des données d'activités,
- renouvellement et ajustement annuel sur la base des données d'activité.

En cas d'insuffisance de volontaires ou d'appels à traiter au plan départemental, des conventions supra-départementales entre établissements sièges de SAMU et/ou associations peuvent établir des règles de suppléance sur certaines plages horaires. La convention précise les plages dont l'association assure la couverture et le nombre de régulateurs présents dans les limites et les conditions d'indemnisation posées au VI.

### III. DISPOSITIONS RELATIVES A L'ASTREINTE D'EFFECTION

#### 1. L'organisation géographique

La PDSA est organisée au sein de la région Occitanie selon des territoires de permanence arrêtés par le Directeur Général de l'ARS et définis sur proposition d'organisation des médecins et de leurs représentants. Sur ces territoires, sont déployés le niveau opérationnel et le cadre de la mise en œuvre de la PDSA.

Au sein de ces territoires de permanence des soins, les médecins volontaires assurent à tour de rôle des astreintes, en nombre variable selon les plages horaires ou calendaires et les caractéristiques de la zone couverte (superficie, population résidente/touristique...).

La structuration géographique du secteur résulte de la consolidation des propositions des médecins participants, et vise à l'atteinte de différents objectifs :

- garantir une couverture effective de la totalité du territoire régional conforme aux modalités de prise en charge des patients énoncées ci-après et identifier en particulier, en tout lieu, une solution de prise en charge des demandes de visites,
- créer les conditions d'émergence d'organisations locales d'autant plus robustes qu'elles reposent sur un nombre de médecins plus important,
- apporter de la visibilité aux médecins et de la cohérence territoriale aux usagers dans la réponse à leurs demandes des soins non programmés.

#### 2. Horaires de l'astreinte PDSA

L'organisation des astreintes doit permettre de garantir une effecton au minimum de 20h à 00h les soirs de semaine, les samedis de 12h à 00h, les dimanches et fériés (y compris ponts) de 08h à 00h dans tous les départements.

Une réduction de toute ou partie de cette astreinte pourra être envisagée à titre exceptionnel. Elle devra être justifiée par les données d'activité et concertée avec les médecins régulateurs (AMU et SNP).

L'astreinte de nuit profonde (0h-8h) est arrêtée sur tous les territoires

En Occitanie, en période de nuit profonde (0h-8h), il est constaté une très faible activité relevant de la PDSA<sup>12</sup>.

Après minuit, les besoins en soins relèvent essentiellement de l'urgence vitale. Sur les territoires situés à plus de 30 minutes d'un Service Mobile d'Urgence et de Réanimation (SMUR), le déploiement de médecins correspondant du SAMU et leur consolidation sont soutenus par l'ARS dans un cadre régional.

La poursuite de l'astreinte sur tout ou partie de la nuit profonde sera exceptionnelle et conditionnée aux éléments d'activité justifiant le besoin.

Ces dispositions n'ont pas vocation à reporter le besoin en soins sur les structures hospitalières. Les demandes de soins de PDSA ne relèvent pas de l'urgence vitale. C'est pourquoi, pour les appels de demande en soins reçus aux horaires cités supra, la régulation apportera une réponse adaptée conformément à l'organisation décrite au II-1 et si une consultation est nécessaire, orientera les patients vers une consultation de médecine générale le lendemain.

### 3. Accès au médecin d'astreinte

L'accès au médecin d'astreinte de la PDSA fait l'objet d'une régulation médicale téléphonique préalable. Afin de garantir cet accès durant l'intégralité des plages horaires de la PDSA, le médecin d'astreinte doit pouvoir être joint pendant toute la durée de l'astreinte par le médecin régulateur. Il ne peut pas être sollicité par la régulation pour une intervention au-delà de sa période de permanence.

En aucun cas, les coordonnées du médecin d'astreinte ne peuvent être communiquées au patient ou à l'appelant par la régulation sauf dispositions contraires expressément et individuellement indiquées aux médecins régulateurs. Cette disposition peut faire l'objet d'un article dans les conventions de bonnes pratiques mentionnées supra. Dans ce cas, ce type d'accord conventionnel ne relève pas le médecin régulateur de sa responsabilité quant à la prise en charge du patient, et doit prévoir en conséquence les modalités d'information de la régulation des suites données par le médecin d'astreinte.

### 4. Modalités de l'astreinte

L'astreinte médicale a pour objectif d'assurer aux heures de la PDSA la prise en charge physique des patients dont les appels ne relèvent pas d'un simple conseil médical téléphonique ou du déclenchement de l'Aide Médicale Urgente.

Cette prise en charge se fera en privilégiant les consultations et le déplacement des patients, que ce soit au sein du cabinet ou de points fixes de consultation, chaque fois que cela est médicalement possible, tout en garantissant le traitement des demandes de visites conformément aux règles de bonnes pratiques évoquées au II.1.

<sup>12</sup> 15 033 actes réalisés en nuit profonde en 2021 pour les habitants d'Occitanie, soit 3,8% de l'activité totale en PDSA et 41 actes en moyenne par nuit sur l'ensemble de la région (Source : Données SNDS Inter- régime)

En Occitanie, trois types de modalités d'astreintes sont retenus :

- Effecteur posté : le médecin d'astreinte assure des consultations ou téléconsultations en cabinet ou dans un point fixe de consultation.
- Effecteur mixte : le médecin d'astreinte assure des consultations ou téléconsultations en cabinet et dans un point fixe de consultation ainsi que les visites demandées par le médecin régulateur.
- Effecteur mobile : le médecin mobile est dédié à la réalisation des visites demandées par le médecin régulateur. Cette modalité vient en complément d'un médecin d'astreinte posté, excepté en nuit profonde. Elle doit être justifiée par le besoin sur le territoire couvert.

Les modalités d'astreinte propres à chaque département et chaque secteur selon les plages horaires de la PDSA (y compris le choix d'opter pour des lieux fixes de consultation et/ou pour la mise en place de dispositifs spécifiques), sont décrites dans les annexes départementales.

## 5. Maisons médicales de garde (MMG)

Une MMG se définit comme un lieu fixe réalisant des prestations non programmées de médecine générale, fonctionnant uniquement aux heures de la permanence des soins telles que définies dans le présent cahier des charges. A l'instar des autres modalités d'effecteur, une adaptation des horaires d'ouverture à l'activité constatée est possible, en prévoyant l'articulation avec les alternatives locales, notamment l'offre de soins hospitalière.

Lorsque cela est possible, les maisons médicales de garde sont implantées en proximité des services d'accueil des urgences.

Les MMG constituent des structures facilement identifiables pour la population ainsi que pour la régulation et offrent aux médecins qui y exercent un lieu d'exercice sécurisé en y concentrant les moyens.

L'installation de ces dispositifs spécifiques d'effecteur résulte d'une stratégie départementale d'organisation de la permanence des soins ambulatoires concertée en comité départemental de l'aide médicale urgente, de la permanence des soins et des transports sanitaires (CODAMUPS).

Les médecins réalisant leurs astreintes au sein de la MMG en organisent le fonctionnement. L'ARS joue un rôle facilitateur dans leur implantation, leur répartition, leur mode de fonctionnement et leur financement.

L'annexe R-3 au présent cahier des charges précise les modalités d'accompagnement financier de l'ARS Occitanie à destination des MMG.

## 6. Transport des patients

Dans chaque département, l'ARS a la responsabilité d'organiser la garde départementale des transporteurs sanitaires. Ce dispositif est strictement encadré réglementairement dans ses missions et ses horaires par le Code de la santé publique.

Ainsi, aux horaires de la PDSA, chaque département est divisé en secteurs dans lesquels au moins un véhicule de transport sanitaire couché est mobilisable - *en l'état actuel de la réglementation* - sur prescription du médecin régulateur du SAMU après échange avec le médecin régulateur de PDSA.

Ce transport sanitaire peut être dirigé vers un point fixe de l'effectif PDSA sous réserve que ce dernier soit inscrit en annexe du cahier des charges de la garde ambulancière et d'avoir formalisé un protocole avec le(s) médecin(s) ou la structure juridique porteuse du point fixe d'effectif concerné. Ce protocole définit les conditions d'accueil et de transport du patient, notamment :

- La nature des patients accueillis ;
- Le processus à utiliser par les ARM ou par les opérateurs de soins non programmés du SAS pour obtenir l'assentiment du destinataire ;
- Les informations indispensables relatives à l'état patient.

En l'état actuel de la réglementation, la prescription du trajet retour est réalisée le cas échéant par le médecin ayant pris en charge le patient dans les conditions de droit commun.

## 7. Dispositions spécifiques aux afflux saisonniers

La région Occitanie fait l'objet d'un afflux saisonnier important qui nécessite d'adapter les moyens pour assurer la prise en charge des soins non programmés en horaires de PDSA.

Afin de pallier ces afflux saisonniers, une organisation spécifique est décrite dans les déclinaisons départementales sur les territoires concernés, et mentionne notamment le nombre d'astreintes supplémentaires nécessaires par période et la durée de ce renfort.

## 8. Dispositions spécifiques relatives à l'établissement des certificats de décès

Les week-ends, les jours fériés et les jours de pont, en l'absence d'une organisation départementale dédiée<sup>13</sup> en cas d'indisponibilité du médecin traitant, voire en l'absence de celui-ci, tout médecin d'astreinte, y compris posté, pourra être sollicité par la régulation pour la réalisation d'un certificat de décès. Le médecin d'astreinte sera libre en toute responsabilité du délai de déplacement sur le lieu. En tout état de cause, ce délai devra être raisonnable par respect des familles et dans l'intérêt de leurs démarches.

# V. ÉTABLISSEMENT DES TABLEAUX DE LA PDSA ET MODALITES DE LIQUIDATION

## 1. Gestion des tableaux de la PDSA

Pour tous les départements, la gestion des tableaux d'astreinte d'effectif et de garde de régulation médicale, leur validation ainsi que leur transmission se fait par l'utilisation de la solution « Ordigard » proposée et administrée par le Conseil National de l'Ordre des Médecins (CNOM).

Au sein des territoires, les médecins effecteurs, régulateurs et les associations participant au dispositif établissent les tableaux de permanence pour une durée minimale de trois mois<sup>14</sup>. Ce tableau précise le nom et le mode de participation du médecin. Pour l'astreinte, sont également précisées l'adresse du lieu de consultation et les coordonnées téléphoniques permettant de joindre le médecin pendant la période d'astreinte.

Le tableau doit être transmis au plus tard 45 jours avant sa mise en œuvre au CDOM concerné.

<sup>13</sup> Exemple : Liste de médecins retraités volontaires, intervention de praticiens de l'Institut Médico Légal, mobilisation d'IDE...

<sup>14</sup> Article R.6315-24

Lorsque le médecin intervient dans le cadre d'une association de PDSA, l'association transmet au CDOM une liste actualisée des médecins susceptibles de participer à la PDSA pour l'association. Après la mise en œuvre du tableau d'astreinte, elle précise, par tranche horaire, le nom des médecins ayant effectivement assuré la PDSA sur le territoire concerné.

Le rôle des CDOM est précisé par le code de la santé publique<sup>15</sup>. Leurs principales missions sont de :

- s'assurer de la conformité des tableaux de la PDSA à l'annexe départementale qui les concerne,
- vérifier et attester de la capacité des médecins à prendre part au dispositif,
- constater le cas échéant les carences et, après consultation des organisations locales regroupant les professionnels, de déclarer la carence à l'ARS,
- pouvoir accorder des exemptions de permanence si la situation des médecins le justifie.

Les CDOM contribuent donc à la constitution et à la diffusion des tableaux dans les délais et veillent à leur complétude après avoir, si nécessaire, fait les démarches auprès des organisations représentatives.

Dix jours au moins avant sa mise en œuvre, le tableau est transmis par le CDOM :

- au Directeur Général de l'agence régionale de santé,
- au Préfet de département,
- aux services d'Aide Médicale Urgente,
- aux médecins et associations de permanence des soins concernés,
- aux Caisses Primaires d'Assurance Maladie,
- aux organisations représentatives des pharmaciens en charge du tableau de garde des officines.

Toute modification du tableau de permanence survenue après cette transmission fait l'objet d'une nouvelle communication dans les plus brefs délais aux acteurs concernés.

Lorsqu'un médecin initialement mentionné dans le tableau de permanence ne peut finalement pas être disponible au jour prévu, il lui incombe d'effectuer la recherche d'un remplaçant. Il doit signaler ce remplacement, le plus tôt possible, à la personne chargée de l'élaboration du tableau de son secteur et au CDOM qui valide la modification et veille à transmettre le tableau départemental de permanence modifié à tous les acteurs concernés.

Les obligations ou engagements pris par le médecin titulaire dans le cadre de la permanence des soins sont assurés par le médecin qui le remplace.

Chaque année, la liste des médecins exemptés est transmise pour information au Directeur Général de l'ARS et au Préfet de département par le CDOM.

En cas d'incomplétude du tableau d'astreinte, le CDOM entame des démarches de concertation, notamment avec l'URPS médecins, afin de le compléter conformément à la procédure prévue par le code de la santé publique<sup>16</sup>.

En cas d'insuccès, le CDOM transmet un rapport au Directeur Général de l'ARS ou à son représentant territorial, accompagné de la liste des médecins susceptibles d'assurer la PDSA.

<sup>15</sup> Articles R.6315-1, R.6315-2 et R.615.4

<sup>16</sup> Articles R.6315-4 du CSP



En dernier ressort, le Directeur Général de ARS communique ces éléments au Préfet de département, afin que celui-ci procède, sur la base du pouvoir de réquisition des médecins non exemptés qui lui est dévolu<sup>17</sup>, à des réquisitions.

## 2. Modalités de validation et de liquidation

Chaque début de mois, les CDOM valident les tableaux d'astreinte d'effectif et de garde de régulation libérale du mois précédent, au plus tard dans un délai de 5 jours.

Ces tableaux de permanence, ainsi validés, sont transmis à chaque délégation départementale de l'ARS. L'ARS contrôle, valide et transmet pour ordre de paiement les éléments aux CPAM concernées.

Pour tous les départements, la gestion des demandes de paiement par les médecins et des règlements par la CPAM s'effectue par l'utilisation du logiciel PGarde dans le cadre de l'interconnexion de cet outil avec le logiciel Ordigard.

## V. SUIVI ET EVALUATION DU CAHIER DES CHARGES REGIONAL

### 1. Suivi et évaluation du cahier des charges

Les CDOM et l'URPS médecins ont un rôle essentiel dans le suivi du respect du cahier des charges régional, notamment faire émerger des propositions d'améliorations, en lien avec les médecins, les établissements sièges de SAMU, l'ARS et l'Assurance Maladie.

Le rôle des Comités Départementaux de l'Aide Médicale Urgente, de la Permanence des Soins et des Transports Sanitaires (CODAMUPS-TS) est précisé par le Code de la Santé Publique<sup>18</sup> : dans chaque département, ils veillent à la qualité de la distribution de l'Aide Médicale Urgente, à l'organisation de la permanence des soins et à son ajustement aux besoins de la population dans le respect du cahier des charges régional.

En leur sein, les sous-comités médicaux, évaluent chaque année l'organisation de la PDSA et proposent les modifications qu'ils jugent souhaitables sur la base de données d'activité fournies par l'ARS.

Chaque année, l'ARS Occitanie met à disposition des CODAMUPS-TS une analyse d'activité issues des données du Système National des Données de Santé (SNDS), du programme national SI-Samu, d'Ordigard, de l'Observatoire Régional des Urgences (ORU Occitanie) et des données d'activité des CRRA que chaque établissement siège de SAMU lui transmet.

Les évolutions d'organisations départementales feront l'objet d'une modification des annexes départementales et si besoin du cadre régional du cahier des charges.

### 2. Suivi des dysfonctionnements

<sup>17</sup> Articles L.6314-1 et R.6315-4 du CSP, article L.2215-1 du Code Général des Collectivités Territoriales.

<sup>18</sup> Article R6313-1 du code de la santé publique

Tout dysfonctionnement dans l'organisation et le fonctionnement de la PDSA nécessitera la rédaction d'un signalement. Les dysfonctionnements graves préjudiciables à la sécurité des prises en charge (absence de réponse notamment) sont déclarés par les acteurs de la PDSA (médecins régulateurs libéraux, médecins d'astreinte d'effectif, SAMU) à l'ARS **sans délai** : (mail : [ars-oc-alerte@ars.sante.fr](mailto:ars-oc-alerte@ars.sante.fr) – Tel : 0800 301 301 – Fax : 05 34 30 25 86).

Le CDOM est saisi dans le cadre disciplinaire. Il revient aux CDOM d'instruire et de donner suite aux plaintes des usagers et des professionnels relatives à la pratique des médecins dans le cadre de la permanence des soins.

Dans les autres cas, un dispositif de recueil des signalements relatifs à l'organisation ou au fonctionnement de la permanence des soins est mis en place. En direction de l'ARS, ces signalements peuvent être transmis :

- sur l'adresse [ars-oc-alerte@ars.sante.fr](mailto:ars-oc-alerte@ars.sante.fr),
- pour les événements indésirables graves associés à des soins, via le portail <http://www.signalement-sante.gouv.fr>

Une fois par an, une analyse des signalements reçus par l'ARS et les autres acteurs institutionnels (CDOM, établissements sièges de SAMU, Associations de régulation, ...) est réalisée régionalement et en lien avec les CODAMUPS-TS. Une information sera présentée, une fois par an, en Commission Spécialisée de l'Organisation des Soins (CSOS).

## VI. FINANCEMENT DU DISPOSITIF

Le Fonds d'Intervention Régional (FIR) soutient financièrement l'organisation et le fonctionnement du dispositif de PDSA au titre de la mission 3 prévue par l'article L.1435-8 du CSP : Actions, expérimentations et structures concourant « à la permanence des soins et à la répartition des professionnels et des structures de santé sur le territoire ».

Une enveloppe régionale du FIR national est déléguée annuellement à la région.

L'ARS garantit une enveloppe régionale annuelle dédiée à la PDSA constante pour la durée du présent cahier des charges dont le montant plafond est fixé à **25,8 millions d'euros**.

Ce montant est réparti au sein des trois enveloppes plafond suivantes :

- 9 millions d'euros pour l'organisation de la régulation libérale (indemnités de garde des régulateurs, fonctionnement des associations de régulation et formation) ;
- 16 millions d'euros pour l'organisation de l'effectif (indemnités d'astreinte des effecteurs fixes, mobiles ou postés, accompagnement du fonctionnement des MMG) ;
- 0,8 millions d'euros pour accompagner les opérations de communication et soutenir les évolutions incompressibles et leurs impacts.

### 1. 9 millions d'euros pour l'organisation de la régulation libérale

Cette enveloppe régionale couvre l'indemnisation des médecins régulateurs de PDSA conformément aux organisations fixées par département et décrites en annexe.

Les indemnités de régulation sont identiques sur la région et supérieures au seuil national<sup>19</sup> :

- 100€ par heure du lundi au vendredi,
- 105€ par heure du samedi au dimanche,
- 115€ par heure tous les jours de 0h à 8h,
- 125€ par heure les jours fériés/ponts et jours spéciaux selon des calendriers établis chaque année par l'ARS.

L'enveloppe régionale de régulation couvre également le financement des associations départementales de régulation libérales (ADRL) et de leur fédération.

Les ADRL peuvent prétendre à un financement annuel de 16 720€ plafonné à :

- 5 200€ pour la coordination,
- 10 000€ pour le secrétariat,
- 1 520€ pour les frais de fonctionnement.

Ces montants sont doublés pour les associations assurant plus de 6 000h de régulation par an ou quadruplés pour celles assurant plus de 10 000h ainsi que pour la Fédération des Associations de Régulation Médicale d'Occitanie (FARMOcc).

Ce financement est construit selon une règle régionale comportant nécessité d'ouvrir ces associations à tous les médecins régulateurs du département ainsi qu'aux effecteurs et/ou aux structures d'exercice coordonnées.

Une partie des financements de coordination est conditionnée à l'atteinte d'objectifs départementaux inscrits au CPOM, dans les proportions suivantes :

- 25% pour atteinte d'un nombre de régulateurs membres inscrits au tableau de garde
- 25% pour la réalisation d'actions d'amélioration des pratiques avec l'effectif

Les ADRL peuvent reverser une partie de leurs financements à la FARMOcc pour mutualisation de moyens dans le respect de leurs plafonds initiaux.

La FARMOcc peut prétendre à des financements supplémentaires pouvant aller jusqu'à :

- 40 000€ par an pour la mutualisation de service à ses membres
- 100 000€ par an pour le 39 66
- 100 000€ par an pour la formation de régulateur en l'absence de possibilité de financement par les dispositifs nationaux.

## 2. 16 millions d'euros pour l'organisation de l'effectif

Depuis l'arrêté du 24 décembre 2021 modifiant l'arrêté du 20 avril 2011 relatif à la rémunération des médecins d'astreinte participant à la PDSA, le forfait ne peut être inférieur à 180 € pour 8 heures soit 15 € de l'heure.

En Occitanie, l'organisation de l'effectif relève d'enveloppes départementales dans le respect des seuils et plafonds financiers suivants :

---

<sup>19</sup> Arrêté du 24 décembre 2021 modifiant l'arrêté du 20 avril 2011 relatif à la rémunération des médecins participant à la permanence des soins en médecine ambulatoire

- Tarif horaire socle :
  - o Journée de week-end (jusqu'à 20h) 15 €/h ;
  - o Soirée de Semaine / week-end (20h-00h) 25 €/h ;
  - o Nuit profonde 25 €/h ;
  - o Mobile 35 €/h ;
  - o Majoration +25% les jours fériés/ponts et jours spéciaux selon des calendriers établis chaque année par l'ARS.
- Tarif horaire plafond :
  - o Les enveloppes départementales permettent d'accorder des indemnités majorées ne pouvant excéder 100 €/h.

Les montants des forfaits d'astreinte en fonction des secteurs et des horaires ainsi que les dispositifs d'appui aux remplaçants sont précisés dans les déclinaisons départementales.

En sus du forfait d'astreinte, les médecins perçoivent par ailleurs des majorations spécifiques applicables aux actes réalisés après régulation dont les montants sont déterminés par la convention médicale.

Certaines de leurs interventions médico-administratives peuvent par ailleurs être indemnisées dans un cadre réglementaire ou conventionnel spécifique (certificats de décès, examens pour Ivresse Publique Manifeste...).

Les enveloppes départementales ont été déterminées en tenant compte de la superficie, de la population et du tourisme ainsi que de l'historique, de la pratique et des projets futurs de chaque département. Ainsi, l'enveloppe régionale de la PDSA est ventilée comme suit :

Département	Enveloppe départementale effectif
Ariège	600 000,00 €
Aude	1 450 000,00 €
Aveyron	1 050 000,00 €
Gard	1 600 000,00 €
Haute-Garonne	2 800 000,00 €
Gers	600 000,00 €
Hérault	2 800 000,00 €
Lot	750 000,00 €
Lozère	600 000,00 €
Hautes-Pyrénées	750 000,00 €
Pyrénées-Orientales	1 450 000,00 €
Tarn	950 000,00 €
Tarn-et-Garonne	610 000,00 €

### 3. 790 000 euros pour les opérations de communication et le soutien aux évolutions incompressibles et leurs impacts

Cette enveloppe régionale, gérée par l'ARS, permet de financer les opérations de communication et le soutien aux évolutions incompressibles et leurs impacts.

## II. COMMUNICATION RELATIVE A L'ORGANISATION DE LA PDSA EN OCCITANIE

L'organisation de la Permanence des Soins en médecine Ambulatoire mise en place au plan régional doit être connue, comprise et aisément accessible pour les usagers et les médecins.

L'organisation de la PDSA fait l'objet de communication à plusieurs niveaux :

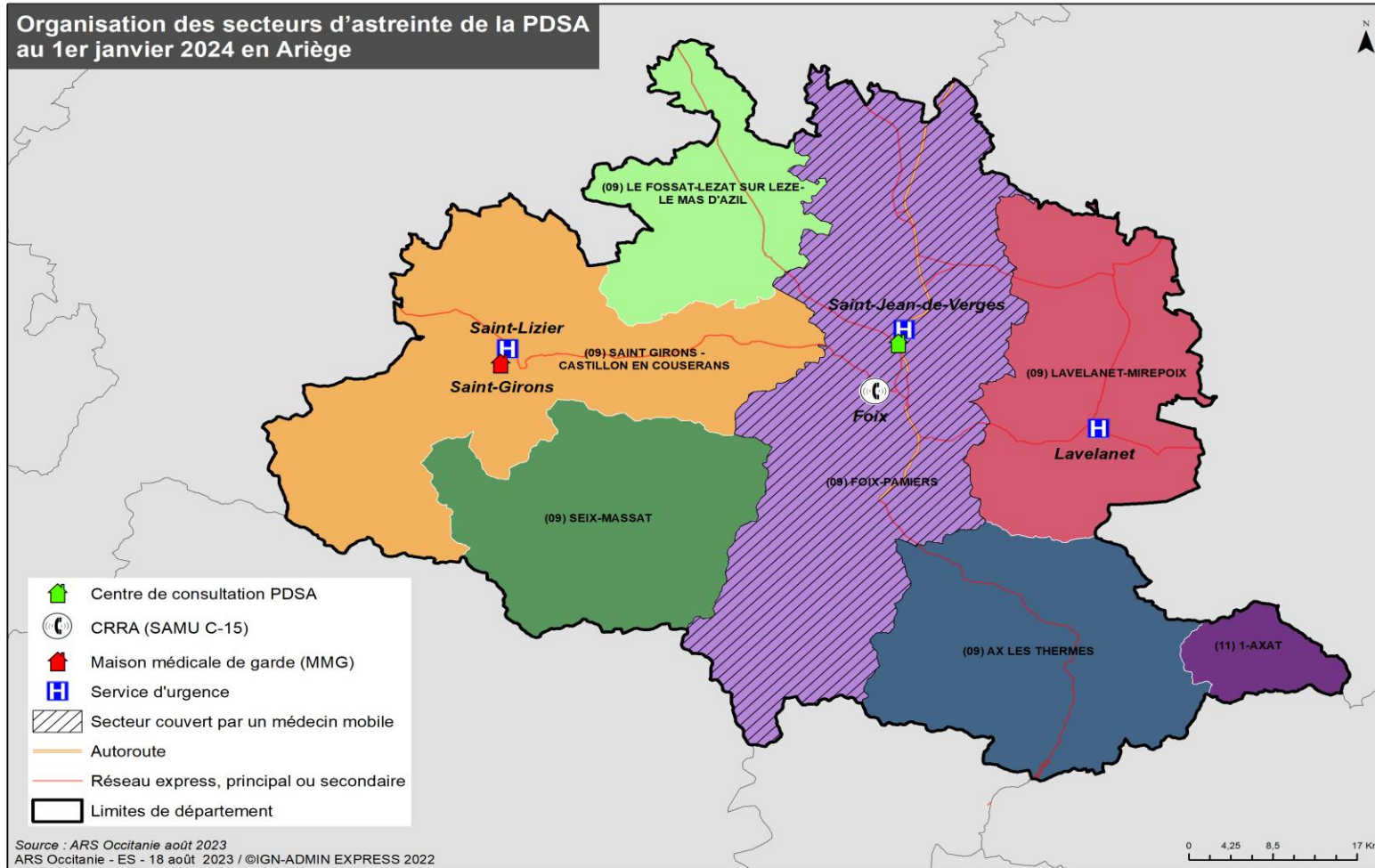
- auprès du grand public (en relais des communications nationales) afin de sensibiliser les patients à la préservation de la ressource médicale et de l'éduquer au recours pertinent au regard de ses besoins pour une prise en charge de qualité. Des actions de communication prenant en compte les spécificités locales pourront être déclinées par département afin que les patients soient informés de l'organisation de la PDSA sur leur territoire,
- auprès des professionnels de santé via les CDOM, l'URPS médecins et leurs représentants afin que chaque professionnel puisse informer et former sa patientèle au bon usage des dispositifs de recours (notamment l'Aide Médicale Urgente),
- auprès des médecins généralistes afin de valoriser l'implication des professionnels engagés et d'encourager le volontariat.

Ces campagnes, élaborées conjointement avec les Ordres et l'URPS médecins, pourront être accompagnées par l'ARS à travers des relais sur son site Internet ainsi que sur le portail d'accompagnement des professionnels de santé Occitanie ([PAPS](#)).

## Troisième partie : Annexes Départementales

# 09 - Département de l'Ariège

## CARTOGRAPHIE





## 09 - Département de l'Ariège

### Planning de régulation Médicale PDSA

Mois	Janvier	Février	Mars	Avril	Mai	Juin	Juillet	Aout	Septembre	Octobre	Novembre	Décembre
Planning	A	A	A	A	A	A	A	A	A	A	A	A

#### Nombre de régulateur par heure

	Planning A			
	Du lundi au jeudi	Vendredi	Samedi	Dimanche, Férié, Pont
00:00				
01:00				
02:00				
03:00				
04:00				
05:00				
06:00				
07:00				
08:00				
09:00				1
10:00				1
11:00				1
12:00			1	1
13:00			1	1
14:00			1	1
15:00			1	1
16:00			1	1
17:00			1	1
18:00			1	1
19:00			1	1
20:00	1	1	1	1
21:00	1	1	1	1
22:00		1	1	1
23:00				

#### Spécificité

-

Association départementale de régulation libérale

**Groupe de Permance des Soins 09 (GPS 09)**





## 09 - Département de l'Ariège

### Organisation de l'effecton PDSA

Secteurs (terminologie ORDIGARD)	Semaine : * 20h – 22h * 20h-24h			Samedi : 12h – 20h			Dim et JF/pont : 8h -20h			WE et JF/pont : * 20h – 22h * 20h-24h			Niveau d'indemnité
	Nbre d'Astreintes	Type d'astreinte (implantation)	Montant de l'Astreinte €	Nbre d'Astreintes	Type d'astreinte (implantation)	Montant de l'Astreinte €	Nbre d'Astreintes	Type d'astreinte (implantation)	Montant de l'Astreinte €	Nbre d'Astreintes	Type d'astreinte (implantation)	Montant de l'Astreinte €	
Ax-les-thermes	1	EM (cab)	60	1	EM (cab)	200	1	EM (cab)	300	1	EM (cab)	60	Majoré
Le Fossat-Lézat-Le Mas d'Azil	1	EM (cab)	60	1	EM (cab)	160	1	EM (cab)	240	1	EM (cab)	60	
Foix-Pamiers	1	EP (cab)	100	2	EP (cab)	160	2	EP (cab)	240	1	EP (cab)	100	
	2	EMOB	140	2	EMOB	295	2	EMOB	450	2	EMOB	140	
Lavelanet - Mirepoix <sup>(1)</sup>		SH		1	EP (cab)	160	1	EP (cab)	240	1	EP (cab)	50	
Saint Giron - Castillon	1	EM (MMG)	60	1	EM (MMG)	160	1	EM (MMG)	240				
				1	EMOB	295	1	EMOB	450	1	EMOB	70	
Seix-Oust-Massat	1	EM (cab)	60	1	EM (cab)	200	1	EM (cab)	300	1	EM (cab)	60	
Nombre total de ligne d'astreintes	7			10			10			8			

<sup>(1)</sup> Secteur Lavelanet - Mirepoix : l'effecteur posté assure les visites incompressibles en EHPAD

Points fixes d'astreinte :

Secteur Foix - Pamiers : **Maison Médicale Allo Médecins**, 9 route de Varilhes, 09 000 St Jean de Verges

Secteur Saint Giron - Castillon : **Maison Médicale de Garde de St Giron**, boulevard du Général de Gaulle, 09 200 Saint Giron

#### Légende

Type d'astreinte :

EM = Effecteur mixte

EP = Effecteur posté

EMOB = Effecteur mobile

Implantation :

Cab = Cabinet médical

MMG = maison médicale de garde

SH = structures hospitalières



## 09 - Département de l'Ariège

### Liste des communes des secteurs d'astreinte du département

(code officiel géographique au 1er janvier 2023 - INSEE)

Code département commune	Code commune	Libellé commune
<b>SECTEUR AX LES THERMES</b>		
09	09004	Albiès
09	09012	Appy
09	09023	Ascou
09	09024	Aston
09	09031	Axiat
09	09032	Ax-les-Thermes
09	09053	Bestiac
09	09064	Bouan
09	09070	Les Cabannes
09	09087	Caussou
09	09088	Caychax
09	09096	Château-Verdun
09	09131	Garanou
09	09139	L'Hospitalet-près-l'Andorre
09	09140	Ignaux
09	09155	Larcat
09	09156	Larnat
09	09159	Lassur
09	09171	Lordat
09	09176	Luzenac
09	09189	Mérens-les-Vals
09	09197	Montaillou
09	09218	Orgeix
09	09220	Orlu
09	09226	Pech
09	09228	Perles-et-Castelet
09	09232	Prades
09	09283	Savignac-les-Ormeaux
09	09287	Senconac
09	09296	Aulos-Sinsat
09	09298	Sorgeat
09	09311	Tignac
09	09318	Unac
09	09320	Urs
09	09325	Vaychis
09	09326	Vèbre
09	09328	Verdun
09	09330	Vernaux



## 09 - Département de l'Ariège

### Liste des communes des secteurs d'astreinte du département

(code officiel géographique au 1er janvier 2023 - INSEE)

Code département commune	Code commune	Libellé commune
<b>SECTEUR FOIX-PAMIERS</b>		
09	09006	Alliat
09	09013	Arabaux
09	09015	Arignac
09	09016	Arnave
09	09021	Artix
09	09022	Arvigna
09	09030	Auzat
09	09040	La Bastide-de-Lordat
09	09044	Baulou
09	09045	Bédeilhac-et-Aynat
09	09049	Bénac
09	09050	Benagues
09	09056	Bézac (Saint-Amans)
09	09058	Bompas
09	09060	Bonnac
09	09063	Le Bosc
09	09066	Brassac
09	09067	Brie
09	09068	Burret
09	09072	Calzan
09	09076	Canté
09	09077	Capoulet-et-Junac
09	09081	Le Carlaret
09	09090	Cazaux
09	09092	Cazenave-Serres-et-Allens
09	09093	Celles
09	09099	Cos
09	09101	Coussa
09	09103	Crampagna
09	09104	Dalou
09	09116	Escosse
09	09117	Esplas
09	09121	Ferrières-sur-Ariège
09	09122	Foix
09	09130	Ganac
09	09132	Gaudiès
09	09133	Génat
09	09134	Gestiès
09	09136	Gourbit



## 09 - Département de l'Ariège

### Liste des communes des secteurs d'astreinte du département

(code officiel géographique au 1er janvier 2023 - INSEE)

Code département commune	Code commune	Libellé commune
09	09137	Gudas
09	09138	L'Herm
09	09143	Illier-et-Laramade
09	09145	Les Issards
09	09146	Justiniac
09	09147	Labatut
09	09152	Lapège
09	09162	Lercoul
09	09163	Lescousse
09	09170	Lissac
09	09173	Loubens
09	09174	Loubières
09	09175	Ludiès
09	09177	Madière
09	09179	Malléon
09	09185	Mazères
09	09188	Mercus-Garrabet
09	09192	Miglos
09	09199	Montaut
09	09202	Montégut-Plantaurel
09	09207	Montgaillard
09	09210	Montoulieu
09	09217	Niaux
09	09221	Ornolac-Ussat-les-Bains
09	09222	Orus
09	09225	Pamiers
09	09234	Pradières
09	09236	Prayols
09	09238	Les Pujols
09	09240	Quié
09	09241	Rabat-les-Trois-Seigneurs
09	09245	Rieux-de-Pelleport
09	09254	Saint-Amadou
09	09256	Saint-Bauzeil
09	09258	Saint-Félix-de-Rieutord
09	09264	Saint-Jean-de-Verges
09	09265	Saint-Jean-du-Falga
09	09269	Saint-Martin-de-Caralp
09	09272	Saint-Paul-de-Jarrat
09	09273	Saint-Pierre-de-Rivière



## 09 - Département de l'Ariège

### Liste des communes des secteurs d'astreinte du département

(code officiel géographique au 1er janvier 2023 - INSEE)

Code département commune	Code commune	Libellé commune
09	09275	Saint-Quirc
09	09276	Saint-Victor-Rouzaud
09	09280	Saurat
09	09282	Saverdun
09	09284	Ségura
09	09293	Serres-sur-Arget
09	09295	Siguer
09	09300	Soula
09	09303	Surba
09	09306	Tarascon-sur-Ariège
09	09312	La Tour-du-Crieu
09	09315	Trémoulet
09	09319	Unzent
09	09321	Ussat
09	09324	Varilhes
09	09327	Ventenac
09	09329	Vernajoul
09	09331	Le Vernet
09	09332	Verniolle
09	09334	Val-de-Sos (Goulier, Sem, Suc-et-Sentenac, Vicdessos)
09	09339	Villeneuve-du-Paréage
09	09340	Vira
<b>SECTEUR LAVELANET-MIREPOIX</b>		
09	09002	Aigues-Vives
09	09003	L'Aiguillon
09	09039	La Bastide-de-Bousignac
09	09043	La Bastide-sur-l'Hers
09	09047	Bélesta
09	09048	Belloc
09	09051	Bénaix
09	09052	Besset
09	09074	Camon
09	09080	Carla-de-Roquefort
09	09089	Cazals-des-Baylès
09	09102	Coutens
09	09106	Dreuilhe
09	09107	Dun
09	09115	Esclagne
09	09125	Fougax-et-Barrineuf
09	09126	Freychenet



## 09 - Département de l'Ariège

### Liste des communes des secteurs d'astreinte du département

(code officiel géographique au 1er janvier 2023 - INSEE)

Code département commune	Code commune	Libellé commune
09	09142	Ilhat
09	09150	Lagarde
09	09153	Lapenne
09	09157	Laroque-d'Olmes
09	09160	Lavelanet
09	09161	Léran
09	09165	Lesparrou
09	09166	Leychert
09	09168	Lieurac
09	09169	Limbrassac
09	09178	Malegoude
09	09180	Manses
09	09194	Mirepoix
09	09200	Montbel
09	09206	Montferrier
09	09211	Montségur
09	09213	Moulin-Neuf
09	09215	Nalzen
09	09227	Pérelle
09	09229	Le Peyrat
09	09233	Pradettes
09	09242	Raissac
09	09243	Régat
09	09244	Rieucros
09	09249	Roquefixade
09	09250	Roquefort-les-Cascades
09	09251	Roumengoux
09	09259	Saint-Félix-de-Tournefort
09	09260	Sainte-Foi
09	09262	Saint-Jean-d'Aigues-Vives
09	09266	Saint-Julien-de-Gras-Capou
09	09274	Saint-Quentin-la-Tour
09	09281	Sautel
09	09305	Tabre
09	09309	Teilhet
09	09314	Tourtrol
09	09316	Troye-d'Ariège
09	09323	Vals
09	09336	Villeneuve-d'Olmes
09	09341	Viviès
11	11080	Val de Lambronne
11	11100	Corbières



## 09 - Département de l'Ariège

### Liste des communes des secteurs d'astreinte du département

(code officiel géographique au 1er janvier 2023 - INSEE)

Code département commune	Code commune	Libellé commune
11	11282	Peyrefitte-du-Razès
11	11400	Tréziers
<b>SECTEUR LE FOSSAT-LEZAT SUR LEZE-LE MAS D'AZIL</b>		
09	09019	Artigat
09	09038	La Bastide-de-Besplas
09	09061	Les Bordes-sur-Arize
09	09073	Camarade
09	09075	Campagne-sur-Arize
09	09079	Carla-Bayle
09	09083	Castéras
09	09084	Castex
09	09097	Clermont
09	09105	Daumazan-sur-Arize
09	09109	Durfort
09	09123	Fornex
09	09124	Le Fossat
09	09127	Gabre
09	09151	Lanoux
09	09167	Lézat-sur-Lèze
09	09172	Loubaut
09	09181	Le Mas-d'Azil
09	09186	Méras
09	09195	Monesple
09	09205	Montfa
09	09224	Pailhès
09	09253	Sabarat
09	09270	Saint-Martin-d'Oydes
09	09271	Saint-Michel
09	09277	Saint-Ybars
09	09294	Sieuras
09	09310	Thouars-sur-Arize
09	09338	Villeneuve-du-Latou
09	09342	Sainte-Suzanne
<b>SECTEUR SAINT GIRONS - CASTILLON EN COUSERANS</b>		
09	09001	Aigues-Juntes
09	09007	Allières
09	09008	Alos
09	09009	Alzen
09	09011	Antras
09	09014	Argein
09	09018	Arrout
09	09025	Aucazein
09	09026	Audressein



## 09 - Département de l'Ariège

### Liste des communes des secteurs d'astreinte du département

(code officiel géographique au 1er janvier 2023 - INSEE)

Code département commune	Code commune	Libellé commune
09	09027	Augirein
09	09033	Bagert
09	09034	Balacet
09	09035	Balaguères
09	09037	Barjac
09	09041	La Bastide-du-Salat
09	09042	La Bastide-de-Sérou
09	09046	Bédeille
09	09054	Betchat
09	09059	Bonac-Irazein
09	09062	Bordes-Uchentein
09	09069	Buzan
09	09071	Cadarcet
09	09082	Castelnau-Durban
09	09085	Castillon-en-Couserans
09	09086	Caumont
09	09091	Cazavet
09	09094	Cérizols
09	09095	Cescau
09	09098	Contrazy
09	09108	Durban-sur-Arize
09	09110	Encourtiech
09	09111	Engomer
09	09118	Esplas-de-Sérou
09	09119	Eycheil
09	09120	Fabas
09	09128	Gajan
09	09129	Galey
09	09141	Illartein
09	09148	Lacave
09	09149	Lacourt
09	09154	Larbont
09	09158	Lasserre
09	09164	Lescure
09	09183	Mauvezin-de-Prat
09	09184	Mauvezin-de-Sainte-Croix
09	09187	Mercenac
09	09190	Mérigon
09	09196	Montagagne
09	09198	Montardit
09	09201	Montégut-en-Couserans
09	09203	Montels
09	09204	Montesquieu-Avantès





## 09 - Département de l'Ariège

### Liste des communes des secteurs d'astreinte du département

(code officiel géographique au 1er janvier 2023 - INSEE)

Code département commune	Code commune	Libellé commune
09	09208	Montgauch
09	09209	Montjoie-en-Couserans
09	09212	Montseron
09	09214	Moulis
09	09216	Nescus
09	09219	Orgibet
09	09235	Prat-Bonrepaux
09	09246	Rimont
09	09247	Rivièrevert
09	09257	Sainte-Croix-Volvestre
09	09261	Saint-Girons
09	09263	Saint-Jean-du-Castillonnais
09	09267	Saint-Lary
09	09268	Saint-Lizier
09	09279	Salsein
09	09289	Lorp-Sentaraille
09	09290	Sentein
09	09292	Sentenac-de-Sérou
09	09297	Sor
09	09304	Suzan
09	09307	Taurignan-Castet
09	09308	Taurignan-Vieux
09	09313	Tourouse
09	09335	Villeneuve
<b>SECTEUR SEIX-MASSAT</b>		
09	09005	Aleu
09	09017	Arrien-en-Bethmale
09	09029	Aulus-les-Bains
09	09055	Bethmale
09	09057	Biert
09	09065	Boussenac
09	09100	Couflens
09	09113	Ercé
09	09114	Erp
09	09182	Massat
09	09223	Oust
09	09231	Le Port
09	09285	Seix
09	09291	Sentenac-d'Oust
09	09299	Soueix-Rogalle
09	09301	Soulan
09	09322	Ustou



## 09 - Département de l'Ariège

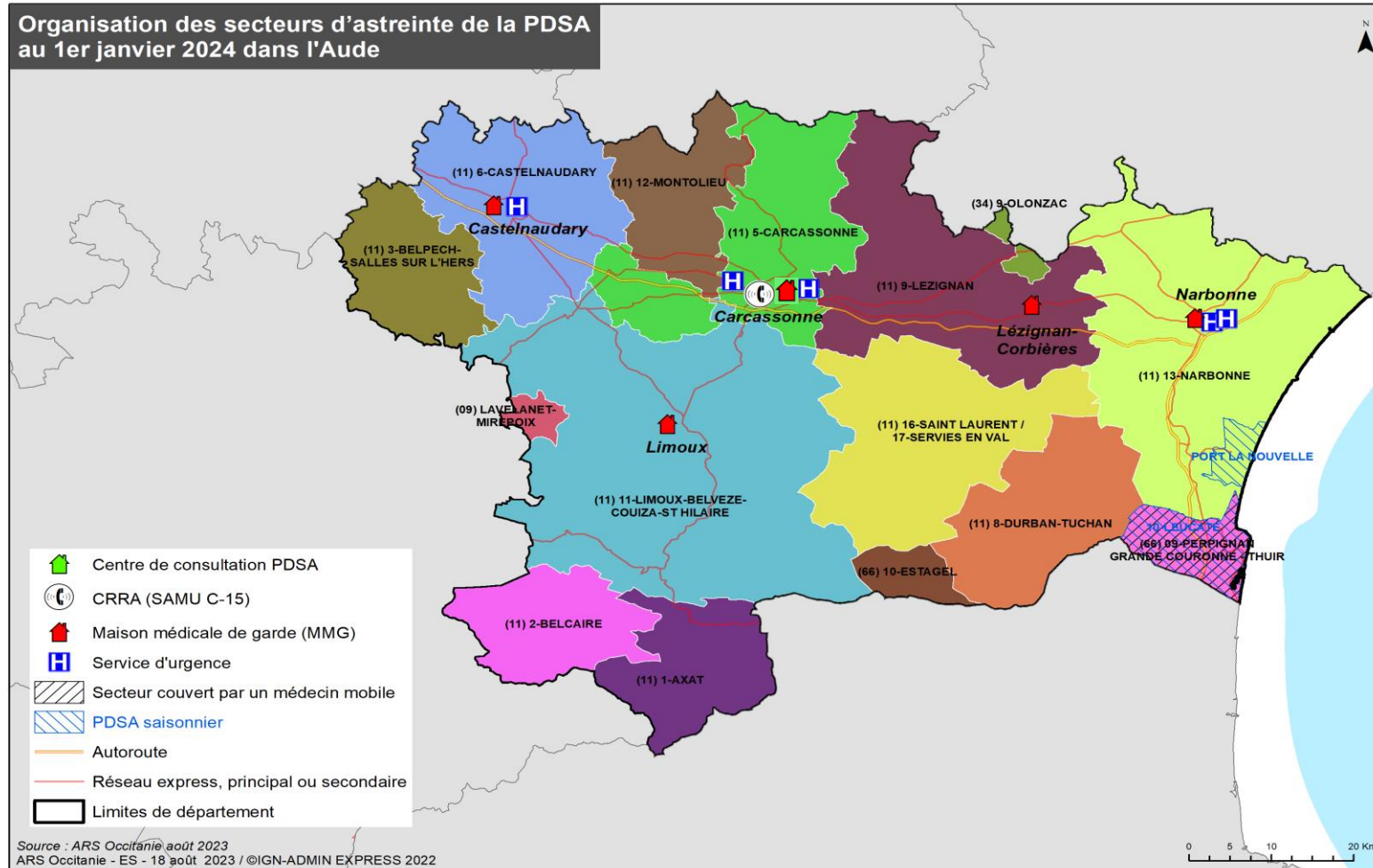
### Liste des communes du département rattachées à des secteurs d'astreinte hors département

(code officiel géographique au 1er janvier 2023 - INSEE)

Code département Commune	Code commune	Libellé commune
<b>SECTEUR 1 AXAT (11 - AUDE)</b>		
09	09020	Artigues
09	09078	Carcanières
09	09193	Mijanès
09	09230	Le Pla
09	09237	Le Puch
09	09239	Quérigut
09	09252	Rouze

# 11 - Département de l'Aude

## CARTOGRAPHIE





## 11 - Département de l'Aude

### Planning de régulation Médicale PDSA

Mois	Janvier	Février	Mars	Avril	Mai	Juin	Juillet	Aout	Septembre	Octobre	Novembre	Décembre
Planning	A	A	A	A	A	A	A	A	A	A	A	A

#### Nombre de régulateur par heure

	Planning A			
	Du lundi au jeudi	Vendredi	Samedi	Dimanche, Férié, Pont
00:00				
01:00				
02:00				
03:00				
04:00				
05:00				
06:00				
07:00				
08:00				2
09:00				2
10:00				2
11:00				2
12:00			1	1
13:00			1	1
14:00			1	1
15:00			1	1
16:00			1	1
17:00			1	1
18:00			1	1
19:00			1	1
20:00	1	1	1	1
21:00	1	1	1	1
22:00	1	1	1	1
23:00	1	1	1	1

#### Spécificité

Association départementale de régulation libérale  
**Association pour la Permanence des Soins dans l'Aude (APSA 11)**



## 11 - Département de l'Aude

### Organisation de l'effecton PDSA

Secteurs (terminologie ORDIGARD)	Semaine : 20h-24h			Samedi : 12h – 20h			Dim et JF/pont : 8h -20h			WE et JF/pont : 20h-24h			Niveau d'indemnité
	Nbre d'Astreintes	Type d'astreinte (implantation)	Montant de l'Astreinte €	Nbre d'Astreintes	Type d'astreinte (implantation)	Montant de l'Astreinte €	Nbre d'Astreintes	Type d'astreinte (implantation)	Montant de l'Astreinte €	Nbre d'Astreintes	Type d'astreinte (implantation)	Montant de l'Astreinte €	
5 CARCASSONNE	1	EPE (MMG)	100	2	EM (MMG)	120	2	EM (MMG)	180	2	EM (MMG)	100	Régional
12 MONTOLIEU	1	EM (cab)	100	1	EM (cab)	120	1	EM (cab)	180	1	EM (cab)	100	
6 CASTELNAUDARY		SH		1	EPE (MMG)	120	1	EPE (MMG)	180		SH		
3 BELPECH- SALLES SUR L'HERS		SH		1	EM (cab)	120	1	EM (cab)	180		SH		
9 LEZIGNAN	1	EM (MMG)	100	1	EM (MMG)	120	1	EM (MMG)	180	1	EM (MMG)	100	
16 SAINT LAURENT / 17 SERVIES EN VAL	1	EM (cab)	140	1	EM (cab)	120	1	EM (cab)	180	1	EM (cab)	140	
13 NARBONNE	1	EM (MMG)	100	2	EM (MMG)	120	2	EM (MMG)	180	2	EM (MMG)	100	
8 DURBAN TUCHAN	1	EM (cab)	100	1	EM (cab)	120	1	EM (cab)	180	1	EM (cab)	100	
1 AXAT	1	EM (cab)	140	1	EM (cab)	120	1	EM (cab)	180	1	EM (cab)	140	
2 BELCAIRE	1	EM (cab)	100	1	EM (cab)	120	1	EM (cab)	180	1	EM (cab)	100	
11 LIMOUX BELVEZE COUIZA ST HILAIRE	1	EP (MMG)	100	1	EP (MMG)	120	1	EP (MMG)	180	1	EP (MMG)	100	
Nombre total de ligne d'astreintes	9			13			13			11			
<b>Dispositifs saisonniers</b>													
PORT LA NOUVELLE : 01/07 au 31/08		SH		1	EM (cab)	120	1	EM (cab)	180	1	EM (cab)	100	Régional
13 NARBONNE : 01/07 au 31/08		SH		1	EM (MMG)	120	1	EM (MMG)	180	1	EM (MMG)	100	
10 LEUCATE : 01/07 au 31/08	1	EM (cab)	100	1	EM (cab)	120	1	EM (cab)	180	1	EM (cab)	100	

#### Points fixes d'astreinte :

Maison Médicale de Garde de Carcassonne : 1bis Avenue des Berges de l'Aude, 11 000 Carcassonne  
Maison Médicale de Garde de Castelnaudary : CH Jean-Pierre Cassabel, Avenue Monseigneur de Langie, 11 400 Castelnaudary  
Maison Médicale de Garde de Lézignan-Corbières : 15 boulevard Pasteur, 11 200 Lézignan  
Maison Médicale de Garde de Limoux : CH de Limoux, 17 Rue Madeleine Brès, 11 300 Limoux  
Maison Médicale de Garde de Narbonne : Boulevard Dr Lacroix, 11 100 Narbonne

#### Légende

Type d'astreinte :

EM = Effecteur mixte

EP = Effecteur posté

Implantation :

Cab = Cabinet médical

MMG = maison médicale de garde

SH = structures hospitalières



## 11 - Département de l'Aude

### Liste des communes des secteurs d'astreinte du département

(code officiel géographique au 1er janvier 2023 - INSEE)

Code département commune	Code commune	Libellé commune
<b>1 AXAT</b>		
09	09020	Artigues
09	09078	Carcanières
09	09193	Mijanès
09	09230	Le Pla
09	09237	Le Puch
09	09239	Quérigut
09	09252	Rouze
11	11017	Artigues
11	11021	Axat
11	11047	Le Bousquet
11	11060	Cailla
11	11093	Le Clat
11	11104	Counozouls
11	11127	Escouloubre
11	11163	Gincla
11	11244	Montfort-sur-Boulzane
11	11302	Puilaurens
11	11306	Quirbajou
11	11321	Roquefort-de-Sault
11	11335	Sainte-Colombe-sur-Guette
11	11358	Saint-Martin-Lys
11	11373	Salvezines
<b>2 BELCAIRE</b>		
11	11019	Aunat
11	11028	Belcaire
11	11031	Belfort-sur-Rebenty
11	11036	Belvis
11	11038	Bessède-de-Sault
11	11062	Campagna-de-Sault
11	11066	Camurac
11	11096	Comus
11	11130	Espezet
11	11135	La Fajolle
11	11147	Fontanès-de-Sault
11	11160	Galinagues
11	11177	Joucou
11	11219	Marsa
11	11229	Mazuby
11	11230	Mérial
11	11265	Niort-de-Sault
11	11317	Rodome



## 11 - Département de l'Aude

### Liste des communes des secteurs d'astreinte du département

(code officiel géographique au 1er janvier 2023 - INSEE)

Code département commune	Code commune	Libellé commune
11	11320	Roquefeuil
<b>3 BELPECH- SALLES SUR L'HERS</b>		
11	11030	Belflou
11	11033	Belpech
11	11057	Cahuzac
11	11114	Cumiès
11	11134	Fajac-la-Relenque
11	11159	Gaja-la-Selve
11	11166	Gourvieille
11	11184	Lafage
11	11208	La Louvière-Lauragais
11	11218	Marquein
11	11226	Mayreville
11	11231	Mézerville
11	11236	Molandier
11	11239	Montauriol
11	11275	Payra-sur-l'Hers
11	11277	Pécharic-et-le-Py
11	11278	Pech-Luna
11	11283	Peyrefitte-sur-l'Hers
11	11290	Plaigne
11	11312	Ribouisse
11	11331	Saint-Amans
11	11334	Sainte-Camelle
11	11359	Saint-Michel-de-Lanès
11	11365	Saint-Sernin
11	11371	Salles-sur-l'Hers
11	11419	Villautou
<b>5 CARCASSONNE</b>		
11	11005	Alairac
11	11011	Aragon
11	11018	Arzens
11	11025	Bagnoles
11	11037	Berriac
11	11049	Bram
11	11069	Carcassonne
11	11088	Cazilhac
11	11099	Conques-sur-Orbiel
11	11154	Fournes-Cabardès
11	11174	Les Ilhes
11	11180	Labastide-Esparbairénque
11	11194	Lastours



## 11 - Département de l'Aude

### Liste des communes des secteurs d'astreinte du département

(code officiel géographique au 1er janvier 2023 - INSEE)

Code département commune	Code commune	Libellé commune
11	11205	Limousis
11	11215	Malves-en-Minervois
11	11221	Les Martyrs
11	11222	Mas-Cabardès
11	11232	Miraval-Cabardès
11	11254	Montréal
11	11272	Palaja
11	11279	Pennautier
11	11297	Pradelles-Cabardès
11	11319	Roquefère
11	11368	Sallèles-Cabardès
11	11372	Salsigne
11	11391	La Tourette-Cabardès
11	11395	Trassanel
11	11404	Ventenac-Cabardès
11	11410	Villalier
11	11411	Villanière
11	11413	Villardonnell
11	11416	Villarzel-Cabardès
11	11425	Villegailhenc
11	11426	Villegly
11	11429	Villemoustaussou
11	11432	Villeneuve-lès-Montréal
11	11438	Villesisclé
<b>6 CASTELNAUDARY</b>		
11	11002	Airoux
11	11026	Baraigne
11	11054	Les Brunels
11	11070	Carlipa
11	11072	La Cassaigne
11	11074	Les Cassés
11	11076	Castelnaudary
11	11087	Cazalrenoux
11	11138	Fendeille
11	11149	Fonters-du-Razès
11	11162	Generville
11	11175	Issel
11	11178	Labastide-d'Anjou
11	11181	Labécède-Lauragais
11	11192	Lasbordes
11	11195	Laurabuc
11	11196	Laurac





## 11 - Département de l'Aude

### Liste des communes des secteurs d'astreinte du département

(code officiel géographique au 1er janvier 2023 - INSEE)

Code département commune	Code commune	Libellé commune
11	11225	Mas-Saintes-Puelles
11	11234	Mireval-Lauragais
11	11238	Molleville
11	11243	Montferrand
11	11252	Montmaur
11	11281	Pexiora
11	11284	Peyrens
11	11292	La Pomarède
11	11300	Puginier
11	11313	Ricaud
11	11356	Saint-Martin-Lalande
11	11361	Saint-Papoul
11	11362	Saint-Paulet
11	11382	Souilhanel
11	11383	Souilhe
11	11385	Soupex
11	11399	Tréville
11	11407	Verdun-en-Lauragais
11	11418	Villasavary
11	11430	Villeneuve-la-Comptal
11	11434	Villepinte
11	11439	Villespy
<b>8 DURBAN-TUCHAN</b>		
11	11006	Albas
11	11071	Cascastel-des-Corbières
11	11124	Durban-Corbières
11	11125	Embres-et-Castelmaure
11	11152	Fontjoncouse
11	11157	Fraissé-des-Corbières
11	11213	Maisons
11	11245	Montgaillard
11	11270	Padern
11	11271	Palairac
11	11276	Paziols
11	11305	Quintillan
11	11345	Saint-Jean-de-Barrou
11	11401	Tuchan
11	11431	Villeneuve-les-Corbières
11	11436	Villesèque-des-Corbières
<b>9 LEZIGNAN</b>		
11	11001	Aigues-Vives
11	11013	Argens-Minervois



## 11 - Département de l'Aude

### Liste des communes des secteurs d'astreinte du département

(code officiel géographique au 1er janvier 2023 - INSEE)

Code département commune	Code commune	Libellé commune
11	11022	Azille
11	11023	Badens
11	11027	Barbaira
11	11042	Blomac
11	11043	Bouilhonnac
11	11048	Boutenac
11	11056	Cabrespine
11	11064	Camplong-d'Aude
11	11068	Capendu
11	11075	Castans
11	11077	Castelnau-d'Aude
11	11081	Caunes-Minervois
11	11092	Citou
11	11095	Comigne
11	11098	Conilhac-Corbières
11	11111	Cruscades
11	11122	Douzens
11	11126	Escales
11	11132	Fabrezan
11	11140	Ferrals-les-Corbières
11	11146	Floure
11	11148	Fontcouverte
11	11151	Fontiès-d'Aude
11	11190	La Redorte
11	11198	Laure-Minervois
11	11200	Lepinassière
11	11203	Lézignan-Corbières
11	11210	Luc-sur-Orbieu
11	11220	Marseillette
11	11241	Montbrun-des-Corbières
11	11248	Montirat
11	11257	Monze
11	11261	Moux
11	11273	Paraza
11	11286	Peyriac-Minervois
11	11301	Puichéric
11	11315	Rieux-Minervois
11	11318	Roquecourbe-Minervois
11	11324	Roubia
11	11330	Rustiques
11	11337	Saint-Couat-d'Aude
11	11342	Saint-Frichoux



## 11 - Département de l'Aude

### Liste des communes des secteurs d'astreinte du département

(code officiel géographique au 1er janvier 2023 - INSEE)

Code département commune	Code commune	Libellé commune
11	11396	Trausse
11	11397	Trèbes
11	11422	Villedubert
11	11433	Villeneuve-Minervois
<b>11 LIMOUX-BELVEZE-COUIZA-ST HILAIRE</b>		
11	11003	Ajac
11	11004	Alaigne
11	11008	Alet-les-Bains
11	11010	Antugnac
11	11015	Arques
11	11029	Belcastel-et-Buc
11	11032	Bellegarde-du-Razès
11	11034	Belvèze-du-Razès
11	11035	Belvianes-et-Cavirac
11	11039	La Bezole
11	11045	Bouriège
11	11046	Bourigeole
11	11051	Brézilhac
11	11053	Brugairolles
11	11055	Bugarach
11	11058	Cailhau
11	11059	Cailhavel
11	11061	Cambieure
11	11063	Campagne-sur-Aude
11	11065	Camps-sur-l'Agly
11	11073	Cassaignes
11	11078	Castelreng
11	11082	Caunette-sur-Lauquet
11	11085	Cavanac
11	11090	Cépie
11	11091	Chalabre
11	11094	Clermont-sur-Lauquet
11	11101	Coudons
11	11102	Couffoulens
11	11103	Couiza
11	11105	Cournanel
11	11107	Courtauly
11	11108	La Courtète
11	11109	Coustaussa
11	11112	Cubières-sur-Cinoble
11	11119	La Digne-d'Amont
11	11120	La Digne-d'Aval



## 11 - Département de l'Aude

### Liste des communes des secteurs d'astreinte du département

(code officiel géographique au 1er janvier 2023 - INSEE)

Code département commune	Code commune	Libellé commune
11	11121	Donazac
11	11128	Escueillens-et-Saint-Just-de-Béleugard
11	11129	Espéraza
11	11131	Val-du-Faby (Fa, Rouvenac)
11	11136	Fanjeaux
11	11139	Fenouillet-du-Razès
11	11141	Ferran
11	11142	Festes-et-Saint-André
11	11153	La Force
11	11155	Fourtou
11	11158	Gaja-et-Villedieu
11	11161	Gardie
11	11165	Ginols
11	11167	Gramazie
11	11168	Granès
11	11169	Greffeil
11	11173	Hounoux
11	11183	Ladern-sur-Lauquet
11	11193	Lasserre-de-Prouille
11	11197	Lauraguel
11	11199	Lavalette
11	11201	Leuc
11	11204	Lignairolles
11	11206	Limoux
11	11207	Loupia
11	11209	Luc-sur-Aude
11	11211	Magrie
11	11214	Malras
11	11216	Malviès
11	11228	Mazerolles-du-Razès
11	11235	Missègre
11	11240	Montazels
11	11242	Montclar
11	11246	Montgradail
11	11247	Monthaut
11	11249	Montjardin
11	11263	Nébias
11	11268	Orsans
11	11274	Pauligne
11	11287	Peyrolles
11	11289	Pieusse
11	11291	Plavilla



## 11 - Département de l'Aude

### Liste des communes des secteurs d'astreinte du département

(code officiel géographique au 1er janvier 2023 - INSEE)

Code département commune	Code commune	Libellé commune
11	11293	Pomas
11	11294	Pomy
11	11299	Preixan
11	11303	Puivert
11	11304	Quillan
11	11309	Rennes-le-Château
11	11310	Rennes-les-Bains
11	11316	Rivel
11	11323	Roquetaillade-et-Comnac (Roquetaillade, Comnac-de-la-Montagne)
11	11325	Rouffiac-d'Aude
11	11327	Roullens
11	11328	Routier
11	11333	Saint-Benoît
11	11336	Sainte-Colombe-sur-l'Hers
11	11338	Saint-Couat-du-Razès
11	11341	Saint-Ferriol
11	11343	Saint-Gaudéric
11	11344	Saint-Hilaire
11	11346	Saint-Jean-de-Paracol
11	11347	Saint-Julia-de-Bec
11	11348	Saint-Julien-de-Briola
11	11350	Saint-Just-et-le-Bézu
11	11352	Saint-Louis-et-Parahou
11	11355	Saint-Martin-de-Villereglan
11	11364	Saint-Polycarpe
11	11375	Signalens
11	11376	La Serpent
11	11377	Serres
11	11380	Sonnac-sur-l'Hers
11	11381	Sougraigne
11	11389	Terroles
11	11394	Tourreilles
11	11402	Valmigère
11	11406	Véraza
11	11408	Verzeille
11	11412	Villardebelle
11	11415	Villar-Saint-Anselme
11	11417	Villarsel-du-Razès
11	11420	Villebazy
11	11423	Villefloure
11	11424	Villefort
11	11427	Villelongue-d'Aude



## 11 - Département de l'Aude

### Liste des communes des secteurs d'astreinte du département

(code officiel géographique au 1er janvier 2023 - INSEE)

Code département commune	Code commune	Libellé commune
<b>12 MONTOLIEU</b>		
11	11009	Alzonne
11	11052	Brousses-et-Villaret
11	11079	Caudebronde
11	11084	Caux-et-Sauzens
11	11089	Cenne-Monestiés
11	11115	Cuxac-Cabardès
11	11150	Fontiers-Cabardès
11	11156	Fraisse-Cabardès
11	11182	Lacombe
11	11189	Laprade
11	11253	Montolieu
11	11259	Moussoulens
11	11288	Pezens
11	11308	Raissac-sur-Lampy
11	11339	Saint-Denis
11	11340	Sainte-Eulalie
11	11357	Saint-Martin-le-Vieil
11	11367	Saissac
11	11428	Villemagne
11	11437	Villesèquelande
<b>13 NARBONNE</b>		
11	11012	Argeliers
11	11014	Armissan
11	11024	Bages
11	11040	Bizanet
11	11041	Bize-Minervois
11	11067	Canet
11	11106	Coursan
11	11116	Cuxac-d'Aude
11	11145	Fleury
11	11164	Ginestas
11	11170	Gruissan
11	11188	La Palme
11	11212	Mailhac
11	11217	Marcorignan
11	11233	Mirepeisset
11	11255	Montredon-des-Corbières
11	11258	Moussan
11	11262	Narbonne
11	11264	Névian
11	11266	Port-la-Nouvelle



## 11 - Département de l'Aude

### Liste des communes des secteurs d'astreinte du département

(code officiel géographique au 1er janvier 2023 - INSEE)

Code département commune	Code commune	Libellé commune
11	11267	Ornaisons
11	11269	Ouveillan
11	11285	Peyriac-de-Mer
11	11295	Portel-des-Corbières
11	11296	Pouzols-Minervois
11	11307	Raissac-d'Aude
11	11322	Roquefort-des-Corbières
11	11332	Saint-André-de-Roquelongue
11	11353	Saint-Marcel-sur-Aude
11	11360	Saint-Nazaire-d'Aude
11	11366	Sainte-Valière
11	11369	Sallèles-d'Aude
11	11370	Salles-d'Aude
11	11379	Sigean
11	11405	Ventenac-en-Minervois
11	11421	Villedaigne
11	11441	Vinassan
<b>16 SAINT LAURENT / 17 SERVIES EN VAL</b>		
11	11007	Albières
11	11020	Auriac
11	11044	Bouisse
11	11110	Coustouge
11	11117	Davejean
11	11118	Dernacueillette
11	11137	Félines-Termenès
11	11176	Jonquières
11	11186	Lairière
11	11187	Lanet
11	11191	Laroque-de-Fa
11	11224	Massac
11	11250	Montjoi
11	11256	Montsérét
11	11260	Mouthoumet
11	11351	Saint-Laurent-de-la-Cabrerisse
11	11374	Salza
11	11386	Talairan
11	11388	Termes
11	11390	Thézan-des-Corbières
11	11392	Tournissan
11	11435	Villeroque-Termenès
11	11016	Arquettes-en-Val
11	11083	Caunettes-en-Val



## 11 - Département de l'Aude

### Liste des communes des secteurs d'astreinte du département

(code officiel géographique au 1er janvier 2023 - INSEE)

Code département commune	Code commune	Libellé commune
11	11133	Fajac-en-Val
11	11179	Labastide-en-Val
11	11185	Lagrasse
11	11223	Mas-des-Cours
11	11227	Mayronnes
11	11251	Val-de-Dagne (Montlaur, Pradelles-en-Val)
11	11311	Ribaute
11	11314	Rieux-en-Val
11	11354	Saint-Martin-des-Puits
11	11363	Saint-Pierre-des-Champs
11	11378	Serviès-en-Val
11	11387	Taurize
11	11409	Vigneville
11	11414	Villar-en-Val
11	11440	Villetritouls





## 11 - Département de l'Aude

### Liste des communes des secteurs d'astreinte saisonniers du département

(code officiel géographique au 1er janvier 2023 - INSEE)

Code département Commune	Code commune	Libellé commune
<b>PORT-LA-NOUVELLE</b>		
11	11266	Port-la-Nouvelle

### Liste des communes du département rattachées à des secteurs d'astreinte hors département

(code officiel géographique au 1er janvier 2023 - INSEE)

Code département Commune	Code commune	Libellé commune
<b>LAVELANET-MIREPOIX (09 - ARIEGE)</b>		
11	11080	Val de Lambronne
11	11100	Corbières
11	11282	Peyrefitte-du-Razès
11	11400	Tréziers
<b>SECTEUR 9 OLONZAC (34 - HERAULT)</b>		
11	11172	Homps
11	11280	Pépieux
11	11393	Tourouzelle
<b>TERRITOIRE 09 PERPIGNAN GRANDE COURONNE (66 - PO)</b>		
11	11086	Caves
11	11143	Feuilla
11	11144	Fitou
11	11202	Leucate
11	11398	Treilles
<b>TERRITOIRE 10 ESTAGEL (66 - PO)</b>		
11	11113	Cucugnan
11	11123	Duilhac-sous-Peyrepertuse
11	11326	Rouffiac-des-Corbières
11	11384	Soulatgé

CARTOGRAPHIE





## 12 - Département de l'Aveyron

### Planning de régulation Médicale PDSA

Mois	Janvier	Février	Mars	Avril	Mai	Juin	Juillet	Aout	Septembre	Octobre	Novembre	Décembre
Planning	A	A	A	A	A	A	A	A	A	A	A	A

#### Nombre de régulateur par heure

	Planning A			
	Du lundi au jeudi	Vendredi	Samedi	Dimanche, Férié, Pont
00:00				
01:00				
02:00				
03:00				
04:00				
05:00				
06:00				
07:00				
08:00				2
09:00				2
10:00				2
11:00				2
12:00			2	2
13:00			2	2
14:00			2	2
15:00			2	2
16:00			2	2
17:00			2	2
18:00			2	2
19:00			2	2
20:00	1	1	1	1
21:00	1	1	1	1
22:00	1	1	1	1
23:00	1	1	1	1

#### Spécificité

**Régulation 0h-8h assurée par le 81**

Association départementale de régulation libérale

**Association des Praticiens participant à la Permanence des Soins et aux Urgences Médicales de l'Aveyron (APPSUM 12)**



## 12 - Département de l'Aveyron

### Organisation de l'effecton PDSA

Secteurs (terminologie ORDIGARD)	Semaine : 20h-24h			Samedi : 12h – 20h			Dim et JF/pont : 8h -20h			WE et JF/pont : 20h-24h			Niveau d'indemnité
	Nbre d'Astreintes	Type d'astreinte (implantation)	Montant de l'Astreinte €	Nbre d'Astreintes	Type d'astreinte (implantation)	Montant de l'Astreinte €	Nbre d'Astreintes	Type d'astreinte (implantation)	Montant de l'Astreinte €	Nbre d'Astreintes	Type d'astreinte (implantation)	Montant de l'Astreinte €	
01-MUR DE BARREZ	1	EM (cab)	100	1	EM (cab)	120	1	EM (cab)	180	1	EM (cab)	100	Régional
02-LAGUIOLE	1	EM (cab)	100	1	EM (cab)	120	1	EM (cab)	180	1	EM (cab)	100	
03-ESPALION / LAISSAC	1	EM (cab)	100	1	EM (cab)	120	1	EM (cab)	180	1	EM (cab)	100	
04-MARCILLAC	1	EM (cab)	100	1	EM (cab)	120	1	EM (cab)	180	1	EM (cab)	100	
05-DECAZEVILLE	1	EM (cab)	100	1	EM (cab)	120	1	EM (cab)	180	1	EM (cab)	100	
06-RIGNAC	1	EM (cab)	100	1	EM (cab)	120	1	EM (cab)	180	1	EM (cab)	100	
07-VILLEFRANCHE DE ROUERGUE	1	EM (cab)	100	1	EM (cab)	120	1	EM (cab)	180	1	EM (cab)	100	
08-BARAQUEVILLE	1	EM (cab)	100	1	EM (cab)	120	1	EM (cab)	180	1	EM (cab)	100	
09-RODEZ	1	EM (cab)	100	1	EM (MMG)	120	1	EM (MMG)	180	1	EM (MMG)	100	
10-PONT DE SALARS / REQUISTA	1	EM (cab)	100	1	EM (cab)	120	1	EM (cab)	180	1	EM (cab)	100	
11-MILLAU	1	EM (cab)	100	1	EM (cab)	120	1	EM (cab)	180	1	EM (cab)	100	
12-SAINT AFFRIQUE	1	EM (cab)	100	1	EM (cab)	120	1	EM (cab)	180	1	EM (cab)	100	
Nombre total de ligne d'astreintes	12			12			12			12			

#### Point fixe d'astreinte :

Maison Médicale de Garde de Rodez : CH Rodez, avenue de l'hôpital, 12 000 Rodez

Association Départementale pour l'Organisation de la Permanence des Soins des Médecins Libéraux Effecteurs de l'Aveyron (ADOPSE-12) contribue à la mise en œuvre des orientations régionales du cahier des charges de la PDSA.

#### Légende

Type d'astreinte :

EM = Effecteur mixte

Implantation :

Cab = Cabinet médical

MMG = maison médicale de garde

SH = structures hospitalières



## 12 - Département de l'Aveyron

### Liste des communes des secteurs d'astreinte du département

(code officiel géographique au 1er janvier 2023 - INSEE)

Code département commune	Code commune	Libellé commune
<b>01-MUR DE BARREZ</b>		
12	12036	Brommat
12	12093	Le Fel
12	12094	Entraygues-sur-Truyère
12	12110	Golinhac
12	12118	Lacroix-Barrez
12	12164	Mur-de-Barrez
12	12166	Murols
12	12226	Saint-Hippolyte (Pons)
12	12277	Taussac
12	12280	Thérondels
<b>02-LAGUIOLE</b>		
12	12048	Campouriez (Banhars)
12	12051	Cantoin
12	12058	Cassuéjols
12	12088	Curières
12	12103	Florentin-la-Capelle
12	12116	Huparlac
12	12119	Laguiole
12	12151	Montézic
12	12156	Montpeyroux
12	12172	Le Nayrac
12	12209	Saint-Amans-des-Cots
12	12223	Argences en Aubrac (Alpuech, Graissac, Lacalm, La Terrisse, Vitrac en Viadene)
12	12250	Saint-Symphorien-de-Thénières (Saint-Gervais)
12	12273	Soulages-Bonneval
<b>03-ESPALION / LAISSAC</b>		
12	12027	Bessuéjols
12	12049	Campuac
12	12061	Castelnau-de-Mandailles secteur Castelnau
12	12064	Le Cayrol
12	12074	Condom-d'Aubrac
12	12079	Coubisou
12	12096	Espalion
12	12098	Estaing
12	12124	Lassouts
12	12187	Prades-d'Aubrac
12	12214	Saint-Chély-d'Aubrac (Aubrac)
12	12216	Saint-Côme-d'Olt
12	12265	Sébrazac
12	12001	Agen-d'Aveyron
12	12026	Bertholène



## 12 - Département de l'Aveyron

### Liste des communes des secteurs d'astreinte du département

(code officiel géographique au 1er janvier 2023 - INSEE)

Code département commune	Code commune	Libellé commune
12	12033	Bozouls
12	12106	Gabriac
12	12107	Gaillac-d'Aveyron
12	12120	Laissac-Sévérac l'Église
12	12131	La Loubière
12	12157	Montrozier (Gages)
12	12177	Palmas d'Aveyron (Coussergues, Cruejouls)
12	12201	Rodelle
12	12303	Vimenet
12	12224	Saint Geniez d'Olt et d'Aubrac (Aurette Verlac)
12	12047	Campagnac
12	12055	La Capelle-Bonance
12	12061	Castelnau-de-Mandailles secteur Mandailles
12	12182	Pierrefiche
12	12184	Pomayrols
12	12219	Sainte-Eulalie-d'Olt
12	12239	Saint-Martin-de-Lenne
12	12247	Saint-Saturnin-de-Lenne
<b>04-MARCILLAC</b>		
12	12066	Clairvaux-d'Aveyron
12	12076	Conques-en-Rouergue (Grand Vabre, Noailhac, Saint-Cyprien sur Doudou)
12	12090	Balsac (Balsac)
12	12097	Espeyrac
12	12138	Marcillac-Vallon
12	12161	Mouret
12	12165	Muret-le-Château
12	12171	Nauviale
12	12193	Pruines
12	12215	Saint-Christophe-Vallon
12	12221	Saint-Félix-de-Lunel
12	12254	Salles-la-Source
12	12268	Sénergues
12	12288	Valady (Nuces)
12	12298	Villecomtal
<b>05-DECAZEVILLE</b>		
12	12004	Almont-les-Junies
12	12013	Aubin (Combes)
12	12016	Auzits
12	12028	Boisse-Penchat
12	12030	Bouillac
12	12083	Cransac
12	12089	Decazeville



## 12 - Département de l'Aveyron

### Liste des communes des secteurs d'astreinte du département

(code officiel géographique au 1er janvier 2023 - INSEE)

Code département commune	Code commune	Libellé commune
12	12100	Firmi
12	12101	Flagnac
12	12130	Livinhac-le-Haut
12	12240	Saint-Parthem
12	12246	Saint-Santin
12	12305	Viviez
<b>06-RIGNAC</b>		
12	12003	Les Albres
12	12008	Anglars-Saint-Félix
12	12024	Belcastel
12	12031	Bournazel
12	12034	Brandonnet
12	12071	Compolibat
12	12091	Drulhe (Le Gua)
12	12095	Escandolières
12	12108	Galgan
12	12111	Goutrens
12	12121	Lanuéjols
12	12134	Lugan
12	12136	Maleville
12	12142	Mayran
12	12148	Montbazens
12	12170	Naussac
12	12181	Peyrusse-le-Roc
12	12191	Privezac
12	12199	Rignac
12	12206	Roussennac
12	12252	Salles-Courbatiès (La Mothe)
12	12289	Valzergues
12	12290	Vaureilles
<b>07 -VILLEFRANCHE DE ROUERGUE</b>		
12	12007	Ambeyrac
12	12018	Balaguier-d'Olt
12	12021	Le Bas Ségala (La Bastide l'Evêque, Saint Salvadou, Vabre Tizac)
12	12029	Bor-et-Bar
12	12053	La Capelle-Balaguier
12	12054	La Capelle-Bleys
12	12104	Foissac
12	12105	La Fouillade
12	12128	Lescure-Jaoul
12	12135	Lunac
12	12140	Martiel



## 12 - Département de l'Aveyron

### Liste des communes des secteurs d'astreinte du département

(code officiel géographique au 1er janvier 2023 - INSEE)

Code département commune	Code commune	Libellé commune
12	12150	Monteils
12	12158	Montsalès
12	12159	Morlhon-le-Haut
12	12167	Najac
12	12175	Ols-et-Rinhodes
12	12190	Prévinquières
12	12198	Rieupeyroux
12	12205	La Rouquette
12	12210	Saint-André-de-Najac
12	12217	Sainte-Croix
12	12227	Saint-Igest
12	12242	Saint-Rémy
12	12258	La Salvetat-Peyralès
12	12259	Sanvensa
12	12263	Savignac
12	12281	Toulonjac
12	12287	Vailhourles
12	12300	Villefranche-de-Rouergue
12	12301	Villeneuve
<b>08-BARAQUEVILLE</b>		
12	12032	Boussac
12	12041	Cabanès
12	12045	Camboulazet
12	12046	Camjac
12	12056	Baraqueville (Vors)
12	12059	Castanet
12	12060	Castelmary
12	12065	Centrès
12	12068	Colombiès
12	12085	Crespin
12	12113	Gramond
12	12137	Manhac
12	12162	Moyrazès
12	12169	Naucelle
12	12189	Pradinas
12	12194	Quins
12	12235	Saint-Just-sur-Viaur
12	12252	Salles-Courbatiès
12	12262	Sauveterre-de-Rouergue
12	12276	Tauriac-de-Naucelle
12	12278	Tayrac
<b>09-RODEZ</b>		





## 12 - Département de l'Aveyron

### Liste des communes des secteurs d'astreinte du département

(code officiel géographique au 1er janvier 2023 - INSEE)

Code département commune	Code commune	Libellé commune
12	12043	Calmont (Ceignac)
12	12090	Druelle (Druelle, Ampiac)
12	12102	Flavin
12	12133	Luc-la-Primaube
12	12146	Le Monastère
12	12174	Olemps
12	12176	Onet-le-Château
12	12202	Rodez
12	12234	Sainte-Juliette-sur-Viaur
12	12241	Sainte-Radegonde
12	12264	Sébazac-Concourès
<b>10-PONT DE SALARS / REQUISTA</b>		
12	12010	Arques
12	12050	Canet-de-Salars
12	12185	Pont-de-Salars
12	12188	Prades-Salars
12	12253	Salles-Curan
12	12266	Séгур
12	12283	Trémouilles
12	12297	Le Vibal
12	12307	Curan
12	12006	Alrance
12	12011	Arvieu
12	12015	Auriac-Lagast
12	12017	Ayssènes
12	12035	Brasc
12	12038	Brousse-le-Château
12	12057	Cassagnes-Bégonhès
12	12073	Comps-la-Grand-Ville
12	12075	Connac
12	12092	Durenque
12	12127	Lédergues
12	12129	Lestrade-et-Thouels
12	12144	Meljac
12	12149	Montclar
12	12197	Réquista
12	12207	Rullac-Saint-Cirq
12	12230	Saint-Jean-Delnous
12	12255	Salmiech
12	12267	La Selve
12	12284	Le Truel
12	12299	Villefranche-de-Panat



## 12 - Département de l'Aveyron

### Liste des communes des secteurs d'astreinte du département

(code officiel géographique au 1er janvier 2023 - INSEE)

Code département commune	Code commune	Libellé commune
<b>11-MILLAU</b>		
12	12002	Aguessac
12	12022	La Bastide-Pradines
12	12062	Castelnaud-Pégayrols
12	12063	La Cavalerie
12	12070	Compeyre
12	12072	Comprégnac
12	12077	Cornus
12	12082	La Couvertoirade
12	12084	Creissels
12	12086	La Cresse
12	12115	L'Hospitalet-du-Larzac
12	12122	Lapanouse-de-Cernon
12	12145	Millau
12	12160	Mostuéjols
12	12168	Nant
12	12178	Paulhe
12	12180	Peyreleau
12	12200	Rivière-sur-Tarn (Boyne)
12	12204	La Roque-Sainte-Marguerite
12	12211	Saint-André-de-Vézines
12	12213	Saint-Beauzély
12	12220	Sainte-Eulalie-de-Cernon
12	12225	Saint-Georges-de-Luzençon
12	12231	Saint-Jean-du-Bruel
12	12236	Saint-Laurent-de-Lévézou
12	12238	Saint-Léons
12	12260	Sauclières
12	12291	Verrières
12	12293	Veyreau
12	12270	Sévérac d'Aveyron (Buzeins, Lapanouse, Lavernhe, Recoules Prévinières)
12	12294	Vézins-de-Lévézou
48	48094	Massegros Causses Gorges (St Rome de Dolan, Le Recoux, Le Massegros)
48	48131	Le Rozier
30	30074	Causse-Bégon
30	30105	Dourbies
30	30213	Revens
30	30332	Trèves
<b>12-SAINT AFFRIQUE</b>		
12	12009	Arnac-sur-Dourdou
12	12019	Balaguier-sur-Rance



## 12 - Département de l'Aveyron

### Liste des communes des secteurs d'astreinte du département

(code officiel géographique au 1er janvier 2023 - INSEE)

Code département commune	Code commune	Libellé commune
12	12023	La Bastide-Solages
12	12025	Belmont-sur-Rance
12	12037	Broquiès
12	12039	Brusque
12	12042	Calmels-et-le-Viala
12	12044	Camarès
12	12067	Le Clapier
12	12069	Combret
12	12078	Les Costes-Gozon
12	12080	Coupiac
12	12099	Fayet
12	12109	Gissac
12	12125	Laval-Roquecezière
12	12139	Marnhagues-et-Latour
12	12141	Martrin
12	12143	Mélagues
12	12147	Montagnol (Cénomes)
12	12152	Montfranc
12	12153	Montjaux
12	12154	Montlaur
12	12155	Fondamente
12	12163	Murasson
12	12179	Peux-et-Couffouleux
12	12183	Plaisance
12	12186	Pousthomy
12	12192	Mounes-Prohencoux
12	12195	Rebourguil
12	12203	Roquefort-sur-Soulzon
12	12208	Saint-Affrique
12	12212	Saint-Beaulize
12	12222	Saint-Félix-de-Sorgues
12	12228	Saint-Izaire
12	12229	Saint-Jean-d'Alcapiès
12	12232	Saint-Jean-et-Saint-Paul
12	12233	Saint-Juéry
12	12243	Saint-Rome-de-Cernon
12	12244	Saint-Rome-de-Tarn
12	12248	Saint-Sernin-sur-Rance
12	12249	Saint-Sever-du-Moustier
12	12251	Saint-Victor-et-Melvieu (Melvieu)
12	12269	La Serre
12	12274	Sylvanès



## 12 - Département de l'Aveyron

### Liste des communes des secteurs d'astreinte du département

(code officiel géographique au 1er janvier 2023 - INSEE)

Code département commune	Code commune	Libellé commune
12	12275	Tauriac-de-Camarès
12	12282	Tournemire
12	12286	Vabres-l'Abbaye
12	12292	Versols-et-Lapeyre
12	12295	Viala-du-Pas-de-Jaux
12	12296	Viala-du-Tarn



## 12 - Département de l'Aveyron

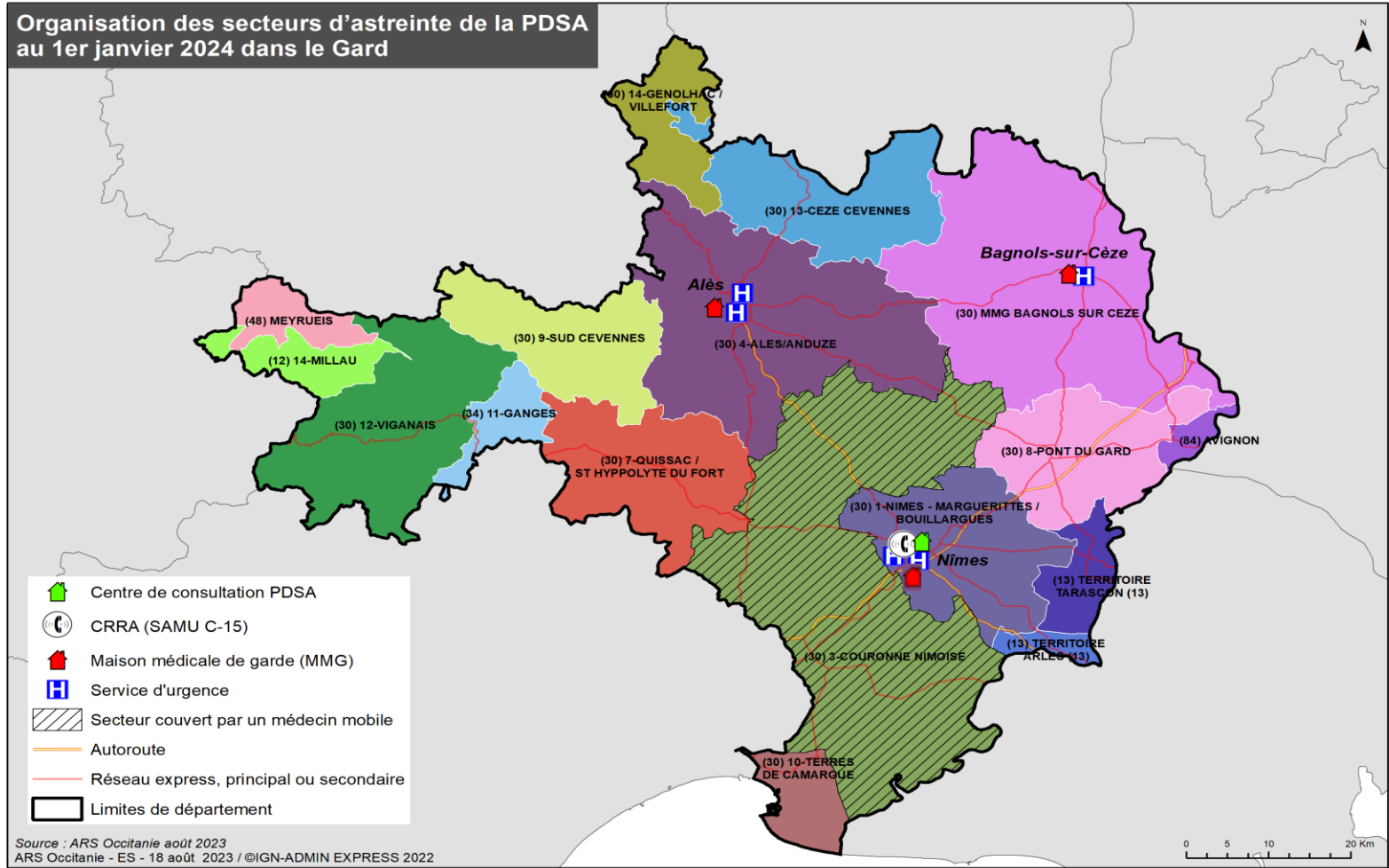
### Liste des communes du département rattachées à des secteurs d'astreinte hors département

(code officiel géographique au 1er janvier 2023 - INSEE)

Code département Commune	Code commune	Libellé commune
<b>07 - FIGEAC (46 - LOT)</b>		
12	12012	Asprières
12	12052	Capdenac-Gare
12	12257	Causse-et-Diège
12	12272	Sonnac
<b>12 - LIMOGNE CAJARC (46 - LOT)</b>		
12	12256	Salvagnac-Cajarc
12	12261	Saujac
<b>LA CANOURGUE / ST-GERMAIN DU TEIL (48 - LOZERE)</b>		
12	12237	Saint-Laurent-d'Olt

# 30 - Département du Gard

## CARTOGRAPHIE





## 30 - Département du Gard

### Planning de régulation Médicale PDSA

Mois	Janvier	Février	Mars	Avril	Mai	Juin	Juillet	Aout	Septembre	Octobre	Novembre	Décembre
Planning	B	B	A	A	A	A	B	B	A	A	A	B

#### Nombre de régulateur par heure

	Planning A			
	Du lundi au jeudi	Vendredi	Samedi	Dimanche, Férié, Pont
00:00	1	1	1	1
01:00	1	1	1	1
02:00	1	1	1	1
03:00	1	1	1	1
04:00	1	1	1	1
05:00	1	1	1	1
06:00	1	1	1	1
07:00	1	1	1	1
08:00				2
09:00				2
10:00				2
11:00				2
12:00			2	2
13:00			2	2
14:00			2	2
15:00			2	2
16:00			2	2
17:00			2	2
18:00			2	2
19:00			2	2
20:00	2	2	2	2
21:00	2	2	2	2
22:00	2	2	2	2
23:00	2	2	2	2

	Planning B			
	Du lundi au jeudi	Vendredi	Samedi	Dimanche, Férié, Pont
00:00	1	1	1	1
01:00	1	1	1	1
02:00	1	1	1	1
03:00	1	1	1	1
04:00	1	1	1	1
05:00	1	1	1	1
06:00	1	1	1	1
07:00	1	1	1	1
08:00				3
09:00				3
10:00				3
11:00				3
12:00			3	3
13:00			3	3
14:00			3	3
15:00			3	3
16:00			3	3
17:00			3	3
18:00			3	3
19:00			3	3
20:00	2	2	3	3
21:00	2	2	3	3
22:00	2	2	2	2
23:00	2	2	2	2

Spécificité

-

Association départementale de régulation libérale  
**Union Départementale des Gardes et Urgences Médicales du Gard (UDGUM 30)**



Organisation de l'effecton PDSA

Secteurs (terminologie ORDIGARD)	Semaine: * 20h - 22h * 20h - 24h			Samedi : *12h - 20h *14h - 20h			Dim et JF/pont : * 8h -20h * 10h -20h			WE et JF/pont : * 20h - 22h * 20h - 24h			Tous les jours : * 24h - 2h			Niveau d'indemnité
	Nbre d'Astreintes	Type d'astreinte (implantation)	Montant de l'Astreinte €	Nbre d'Astreintes	Type d'astreinte (implantation)	Montant de l'Astreinte €	Nbre d'Astreintes	Type d'astreinte (implantation)	Montant de l'Astreinte €	Nbre d'Astreintes	Type d'astreinte (implantation)	Montant de l'Astreinte €	Nbre d'Astreintes	Type d'astreinte (implantation)	Montant de l'Astreinte €	
13/ CEZE CEVENNES	1	EM (cab)	140	1	EM (cab)	200	1	EM (cab)	300	1	EM (cab)	140				Majoré
14 / GENOLHAC / VILLEFORT	1	EM (cab)	140	1	EM (cab)	200	1	EM (cab)	300	1	EM (cab)	140				
09 / SUD CEVENNES	1	EM (cab)	140	1	EM (cab)	200	1	EM (cab)	300	1	EM (cab)	140				
04 / ALES ANDUZE	2	EM (MMG)	100	1	EM (MMG)	120	1	EM (MMG)	180	2	EM (MMG)	100				Régional
				1	EP (MMG)	120	1	EP (MMG)	180							
MMG BAGNOLS SUR CEZE	1	EM (MMG)	120	1	EM (MMG)	120	1	EM (MMG)	180	1	EM (MMG)	100				
12 / VIGANAIS		SH		1	EM (cab)	120	1	EM (cab)	180	1	EM (cab)	100				
07 / QUISSAC SAUVE ST HIPPOLYTE		SH		1	EM (cab)	120	1	EM (cab)	180		SH					
01/ NIMES MARGUERITTES BOUILLARGUES	2	EM (cab SOS)	100	2	EM (cab SOS)	560	2	EM (cab SOS)	840	2	EM (cab SOS)	280	1	EMOB (SOS)*	140	
	1	EP (cab SOS)	100	2	EP (cab SOS)	120	2	EP (cab SOS)	180	1	EP (cab SOS)	100				
				1	EMOB**	420	1	EMOB**	700	1	EMOB**	140				
03 / COURONNE NIMOISE	3	EP (MMG)	100	3	EP (MMG)	120	3	EP (MMG)	180	3	EP (MMG)	100				
08 / PONT DU GARD	1	EM (cab)	50	1	EM (cab)	120	1	EM (cab)	180	1	EM (cab)	100				
Nombre total de ligne d'astreintes	13			17			17			15						
<b>Dispositifs saisonniers</b>																
10 / TERRES DE CAMARGUE : 01/04 au 30/09		SH		1	EM (cab)	120	1	EM (cab)	180	1	EM (MMG)	100				Régional

\* La ligne d'astreinte de nuit profonde est soumise à une évaluation comprenant la transmission régulière de données d'activité par SOS afin de justifier du besoin et donc de son maintien.

\*\* Horaires de l'EMOB : 14h-22h les samedis et 10h-20h les dimanches et JF

\*\* Le niveau d'indemnité d'astreinte de l'EMOB sera majoré dès lors que celui-ci assurera l'ensemble des visites de la PDSA tel que définit dans le cahier des charges (cf. chapitre III-4)

**Points fixes d'astreinte :**

Maison Médicale de Garde d'Alès : CH Alès, 811 avenue du Dr Jean Goubert, 30 100 Alès  
 Maison Médicale de Garde de Nîmes : CHU Caremeau, Place du Professeur Robert Debré, 30 900 Nîmes  
 Maison médicale SOS médecins : 490 Rue Yves Sigal, 30 900 Nîmes  
 Maison médicale Bagnols-sur-Cèze : Hôpital Bagnols-sur-Cèze 7 Av. Alphonse Daudet, 30200 Bagnols-sur-Cèze

**Légende**

Type d'astreinte :

EM = Effecteur mixte

EP = Effecteur posté

EMOB = Effecteur Mobile

Implantation :

Cab = Cabinet médical

MMG = maison médicale de garde

SH = structures hospitalières





## 30 - Département du Gard

### Liste des communes des secteurs d'astreinte du département

(code officiel géographique au 1er janvier 2023 - INSEE)

Code département commune	Code commune	Libellé commune
<b>SECTEUR 1 NIMES - MARGUERITTES / BOUILLARGUES</b>		
30	30034	Bellegarde
30	30039	Bezouce
30	30047	Bouillargues
30	30057	Cabrières
30	30060	Caissargues
30	30125	Garons
30	30135	Jonquières-Saint-Vincent
30	30155	Manduel
30	30156	Marguerittes
30	30189	Nîmes
30	30206	Poux
30	30211	Redessan
30	30257	Saint-Gervasy
30	30356	Rodilhan
<b>SECTEUR 3 COURONNE NIMOISE</b>		
30	30004	Aigues-Vives
30	30006	Aimargues
30	30014	Arpaillargues-et-Aureillac
30	30018	Aspères
30	30019	Aubais
30	30020	Aubord
30	30021	Aubussargues
30	30023	Aujargues
30	30033	Beauvoisin
30	30036	Bernis
30	30041	Blauzac
30	30043	Boissières
30	30046	Boucoiran-et-Nozières
30	30049	Bourdic
30	30053	Brignon
30	30059	Le Cailar
30	30061	La Calmette
30	30062	Calvisson
30	30072	Castelnau-Valence
30	30075	Caveirac
30	30082	Clarensac
30	30083	Codognan
30	30086	Collorgues
30	30088	Combas
30	30091	Congénies
30	30098	Crespian
30	30100	Cruviers-Lascours
30	30102	Dions



## 30 - Département du Gard

### Liste des communes des secteurs d'astreinte du département

(code officiel géographique au 1er janvier 2023 - INSEE)

Code département commune	Code commune	Libellé commune
30	30104	Domessargues
30	30112	Fons
30	30114	Fontanès
30	30121	Gailhan
30	30122	Gajan
30	30123	Gallargues-le-Montueux
30	30126	Garrigues-Sainte-Eulalie
30	30128	Générac
30	30136	Junas
30	30138	Langlade
30	30144	Lecques
30	30163	Mauressargues
30	30169	Milhaud
30	30180	Montignargues
30	30181	Montmirat
30	30182	Montpezat
30	30183	Moulézan
30	30184	Moussac
30	30185	Mus
30	30186	Nages-et-Solorgues
30	30193	Parignargues
30	30224	La Rouvière
30	30228	Sainte-Anastasie
30	30233	Saint-Bauzély
30	30241	Saint-Chaptes
30	30244	Saint-Clément
30	30245	Saint-Côme-et-Maruéjols
30	30248	Saint-Dézéry
30	30249	Saint-Dionisy
30	30255	Saint-Geniès-de-Malgoirès
30	30258	Saint-Gilles
30	30276	Saint-Laurent-d'Aigouze
30	30281	Saint-Mamert-du-Gard
30	30285	Saint-Maurice-de-Cazeville
30	30286	Saint-Maximin
30	30299	Saint-Siffret
30	30306	Salinelles
30	30308	Sanilhac-Sagriès
30	30313	Sauzet
30	30321	Sommières
30	30324	Souvignargues
30	30333	Uchaud
30	30334	Uzès
30	30341	Vauvert



## 30 - Département du Gard

### Liste des communes des secteurs d'astreinte du département

(code officiel géographique au 1er janvier 2023 - INSEE)

Code département commune	Code commune	Libellé commune
30	30344	Vergèze
30	30347	Vestric-et-Candiac
30	30352	Villevieille
30	30354	Montagnac
<b>SECTEUR 4 ALES/ANDUZE</b>		
30	30001	Aigaliers
30	30002	Aigremont
30	30007	Alès
30	30010	Anduze
30	30027	Bagard
30	30030	Baron
30	30035	Belvèzet
30	30042	Boisset-et-Gaujac
30	30048	Bouquet
30	30051	Branoux-les-Taillades
30	30055	Brouzet-lès-Alès
30	30068	Cardet
30	30071	Cassagnoles
30	30077	Cendras
30	30101	Deaux
30	30109	Euzet
30	30111	Foissac
30	30129	Générargues
30	30132	La Grand-Combe
30	30137	Lamelouze
30	30142	Laval-Pradel
30	30146	Lédignan
30	30147	Lézan
30	30158	Martignargues
30	30160	Maruéjols-lès-Gardon
30	30161	Massanes
30	30162	Massillargues-Attuech
30	30165	Méjannes-lès-Alès
30	30173	Mons
30	30174	Montaren-et-Saint-Médiers
30	30177	Monteils
30	30187	Navacelles
30	30188	Ners
30	30197	Les Plans
30	30214	Ribaute-les-Tavernes
30	30223	Rousson
30	30234	Saint-Bénézet
30	30239	Sainte-Cécile-d'Andorge
30	30240	Saint-Césaire-de-Gauzignan



## 30 - Département du Gard

### Liste des communes des secteurs d'astreinte du département

(code officiel géographique au 1er janvier 2023 - INSEE)

Code département commune	Code commune	Libellé commune
30	30243	Saint-Christol-lès-Alès
30	30250	Saint-Étienne-de-l'Olm
30	30259	Saint-Hilaire-de-Brethmas
30	30261	Saint-Hippolyte-de-Caton
30	30264	Saint-Jean-de-Ceyrargues
30	30267	Saint-Jean-de-Serres
30	30270	Saint-Jean-du-Pin
30	30274	Saint-Julien-les-Rosiers
30	30275	Saint-Just-et-Vacquières
30	30284	Saint-Martin-de-Valgagues
30	30291	Saint-Paul-la-Coste
30	30294	Saint-Privat-des-Vieux
30	30298	Saint-Sébastien-d'Aigrefeuille
30	30305	Salindres
30	30307	Les Salles-du-Gardon
30	30318	Servas
30	30319	Serviers-et-Labaume
30	30320	Seynes
30	30323	Soustelle
30	30330	Tornac
30	30338	Vallérargues
30	30348	Vézénobres
<b>SECTEUR 7 QUISSAC / ST HYPOLYTE DU FORT</b>		
30	30050	Bragassargues
30	30054	Brouzet-lès-Quissac
30	30058	La Cadière-et-Cambo
30	30065	Canaules-et-Argentières
30	30066	Cannes-et-Clairan
30	30069	Carnas
30	30093	Conqueyrac
30	30095	Corconne
30	30099	Cros
30	30106	Durfort-et-Saint-Martin-de-Sossenac
30	30148	Liouc
30	30150	Logrian-Florian
30	30172	Monoblet
30	30192	Orthoux-Sérignac-Quilhan
30	30200	Pompignan
30	30208	Puechredon
30	30210	Quissac
30	30263	Saint-Hippolyte-du-Fort
30	30265	Saint-Jean-de-Crieulon
30	30289	Saint-Nazaire-des-Gardies
30	30300	Saint-Théodorit



## 30 - Département du Gard

### Liste des communes des secteurs d'astreinte du département

(code officiel géographique au 1er janvier 2023 - INSEE)

Code département commune	Code commune	Libellé commune
30	30309	Sardan
30	30311	Sauve
30	30314	Savignargues
30	30349	Vic-le-Fesq
<b>SECTEUR 8 PONT DU GARD</b>		
30	30012	Aramon
30	30013	Argilliers
30	30073	Castillon-du-Gard
30	30085	Collias
30	30103	Domazan
30	30107	Estézargues
30	30116	Fournès
30	30145	Lédenon
30	30166	Meynes
30	30179	Montfrin
30	30209	Pujaut
30	30212	Remoulins
30	30217	Rochefort-du-Gard
30	30235	Saint-Bonnet-du-Gard
30	30260	Saint-Hilaire-d'Ozilhan
30	30315	Saze
30	30317	Sernhac
30	30328	Théziers
30	30340	Valliguières
30	30346	Vers-Pont-du-Gard
<b>SECTEUR 9 SUD CEVENNES</b>		
30	30087	Cognac
30	30094	Corbès
30	30108	L'Estréchure
30	30119	Fressac
30	30140	Lasalle
30	30168	Mialet
30	30195	Peyrolles
30	30198	Les Plantiers
30	30231	Saint-André-de-Valborgne
30	30236	Saint-Bonnet-de-Salendrinque
30	30246	Sainte-Croix-de-Caderle
30	30252	Saint-Félix-de-Pallières
30	30269	Saint-Jean-du-Gard
30	30310	Saumane
30	30322	Soudorgues
30	30329	Thoiras
30	30335	Vabres
<b>SECTEUR 10 TERRES DE CAMARGUE</b>		



## 30 - Département du Gard

### Liste des communes des secteurs d'astreinte du département

(code officiel géographique au 1er janvier 2023 - INSEE)

Code département commune	Code commune	Libellé commune
30	30003	Aigues-Mortes
30	30133	Le Grau-du-Roi
<b>SECTEUR 12 VIGANAIS</b>		
30	30009	Alzon
30	30015	Arphy
30	30016	Arre
30	30017	Arrigas
30	30024	Aulas
30	30025	Aumessas
30	30026	Avèze
30	30038	Bez-et-Esparon
30	30040	Blandas
30	30052	Bréau-Mars (Bréau-et-Salagosse, Mars)
30	30064	Campestre-et-Luc
30	30154	Mandagout
30	30170	Molières-Cavaillac
30	30176	Montdardier
30	30199	Pommiers
30	30219	Rogues
30	30220	Roquedur
30	30229	Saint-André-de-Majencoules
30	30238	Saint-Bresson
30	30339	Val-d'Aigoual (Notre-Dame-de-la-Rouvière, Valleraugue)
30	30350	Le Vigan
30	30353	Vissec
<b>SECTEUR 13 CEZE CEVENNES</b>		
07	07033	Bessas
07	07168	Orgnac-l'Aven
07	07211	Saint-André de Cuzières
07	07294	Saint-Sauveur de Cruzières
30	30008	Allègre-les-Fumades
30	30022	Aujac
30	30029	Barjac
30	30037	Bessèges
30	30045	Bordezac
30	30097	Courry
30	30120	Gagnières
30	30152	Les Mages
30	30159	Le Martinet
30	30164	Méjannes-le-Clap
30	30167	Meyrannes
30	30171	Molières-sur-Cèze
30	30194	Peyremale
30	30204	Potelières



## 30 - Département du Gard

### Liste des communes des secteurs d'astreinte du département

(code officiel géographique au 1er janvier 2023 - INSEE)

Code département commune	Code commune	Libellé commune
30	30215	Rivières
30	30216	Robiac-Rochessadoule
30	30218	Rochebrou
30	30227	Saint-Ambroix
30	30237	Saint-Brès
30	30247	Saint-Denis
30	30253	Saint-Florent-sur-Auzonnet
30	30266	Saint-Jean-de-Maruéjols-et-Avéjan
30	30268	Saint-Jean-de-Valériscle
30	30271	Saint-Julien-de-Cassagnas
30	30293	Saint-Privat-de-Champclos
30	30303	Saint-Victor-de-Malcap
30	30327	Tharoux
48	48004	Altier
48	48015	Pied-de-Borne
48	48117	Pourcharesses
48	48135	Saint-André-Capcèze
48	48194	Vialas
48	48198	Villefort
<b>SECTEUR 14 GENOLHAC / VILLEFORT</b>		
30	30044	Bonnevaux
30	30079	Chambon
30	30080	Chamborigaud
30	30090	Concoules
30	30130	Génolhac
30	30153	Malons-et-Elze
30	30201	Ponteils-et-Brésis
30	30203	Portes
30	30316	Sénéchas
30	30345	La Vernarède
<b>SECTEUR MMG BAGNOLS SUR CEZE</b>		
30	30005	Aiguèze
30	30028	Bagnols-sur-Cèze
30	30031	La Bastide-d'Engras
30	30056	La Bruguière
30	30067	La Capelle-et-Masmolène
30	30070	Carsan
30	30076	Cavillargues
30	30081	Chusclan
30	30084	Codolet
30	30092	Connaux
30	30096	Cornillon
30	30110	Flaux
30	30113	Fons-sur-Lussan



## 30 - Département du Gard

### Liste des communes des secteurs d'astreinte du département

(code officiel géographique au 1er janvier 2023 - INSEE)

Code département commune	Code commune	Libellé commune
30	30115	Fontarèches
30	30124	Le Garn
30	30127	Gaujac
30	30131	Goudargues
30	30134	Issirac
30	30141	Laudun-l'Ardoise
30	30143	Laval-Saint-Roman
30	30149	Lirac
30	30151	Lussan
30	30175	Montclus
30	30178	Montfaucon
30	30191	Orsan
30	30196	Le Pin
30	30202	Pont-Saint-Esprit
30	30205	Pougnadoresse
30	30207	Pouzilhac
30	30221	Roquemaure
30	30222	La Roque-sur-Cèze
30	30225	Sabran
30	30226	Saint-Alexandre
30	30230	Saint-André-de-Roquepertuis
30	30232	Saint-André-d'Olérargues
30	30242	Saint-Christol-de-Rodières
30	30251	Saint-Étienne-des-Sorts
30	30254	Saint-Geniès-de-Comolas
30	30256	Saint-Gervais
30	30262	Saint-Hippolyte-de-Montaigu
30	30273	Saint-Julien-de-Peyrolas
30	30277	Saint-Laurent-de-Carnols
30	30278	Saint-Laurent-des-Arbres
30	30279	Saint-Laurent-la-Vernède
30	30282	Saint-Marcel-de-Careiret
30	30287	Saint-Michel-d'Euzet
30	30288	Saint-Nazaire
30	30290	Saint-Paulet-de-Caisson
30	30292	Saint-Pons-la-Calm
30	30295	Saint-Quentin-la-Poterie
30	30301	Saint-Victor-des-Oules
30	30302	Saint-Victor-la-Coste
30	30304	Salzac
30	30312	Sauveterre
30	30326	Tavel
30	30331	Tresques
30	30337	Vallabrix





## 30 - Département du Gard

### Liste des communes des secteurs d'astreinte du département

(code officiel géographique au 1er janvier 2023 - INSEE)

Code département commune	Code commune	Libellé commune
30	30342	Vénéjan
30	30343	Verfeuil
30	30355	Saint-Paul-les-Fonts



## 30 - Département du Gard

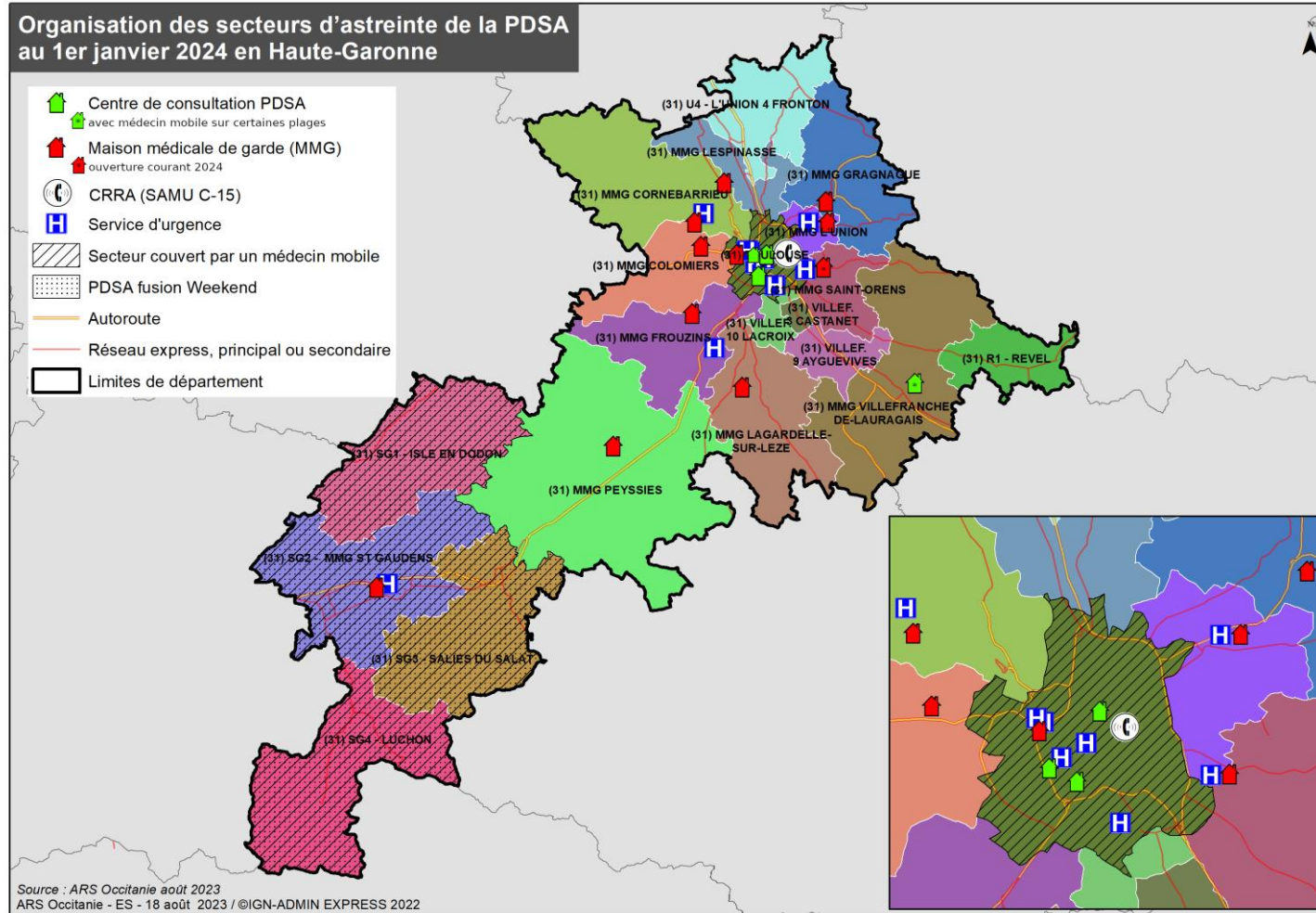
### Liste des communes du département rattachées à des secteurs d'astreinte hors département

(code officiel géographique au 1er janvier 2023 - INSEE)

Code département Commune	Code commune	Libellé commune
<b>14-MILLAU (12 - AVEYRON)</b>		
30	30074	Causse-Bégon
30	30105	Dourbies
30	30213	Revens
30	30332	Trèves
<b>TERRITOIRE TARASCON (13 - HORS REGION)</b>		
30	30032	Beaucaire
30	30089	Comps
30	30336	Vallabrègues
<b>TERRITOIRE ARLES (13 - HORS REGION)</b>		
30	30117	Fourques
<b>SECTEUR 11 GANGES (34 - HERAULT)</b>		
30	30272	Saint-Julien-de-la-Nef
30	30280	Saint-Laurent-le-Minier
30	30283	Saint-Martial
30	30296	Saint-Roman-de-Codières
30	30325	Sumène
<b>MEYRUEIS (48 - LOZERE)</b>		
30	30139	Lanuéjols
30	30297	Saint-Sauveur-Camprieu
<b>AVIGNON (84 - HORS REGION)</b>		
30	30011	Les Angles
30	30351	Villeneuve-lès-Avignon

# 31 - Département de la Haute-Garonne

## CARTOGRAPHIE





## 31 - Département de la Haute-Garonne

### Planning de régulation Médicale PDSA

Mois	Janvier	Février	Mars	Avril	Mai	Juin	Juillet	Aout	Septembre	Octobre	Novembre	Décembre
Planning	B	B	A	A	A	A	B	B	A	B	B	B

#### Nombre de régulateur par heure

	Planning A			
	Du lundi au jeudi	Vendredi	Samedi	Dimanche, Férié, Pont
00:00	2	2	2	2
01:00	2	2	2	2
02:00	2	2	2	2
03:00	2	2	2	2
04:00	2	2	2	2
05:00	2	2	2	2
06:00	2	2	2	2
07:00	2	2	2	3
08:00				6
09:00				6
10:00				6
11:00				5
12:00			6	4
13:00			6	4
14:00			6	4
15:00			6	4
16:00			6	4
17:00			6	4
18:00			6	4
19:00			6	4
20:00	4	4	4	4
21:00	4	4	4	4
22:00	4	4	4	4
23:00	4	4	4	4

	Planning B			
	Du lundi au jeudi	Vendredi	Samedi	Dimanche, Férié, Pont
00:00	2	2	2	2
01:00	2	2	2	2
02:00	2	2	2	2
03:00	2	2	2	2
04:00	2	2	2	2
05:00	2	2	2	2
06:00	2	2	2	2
07:00	2	2	2	3
08:00				7
09:00				7
10:00				7
11:00				6
12:00			7	6
13:00			7	6
14:00			7	6
15:00			7	6
16:00			6	4
17:00			6	4
18:00			6	4
19:00			6	4
20:00	4	4	4	4
21:00	4	4	4	4
22:00	4	4	4	4
23:00	4	4	4	4

#### Spécificité

-

Association départementale de régulation libérale

**Régul'31**



# 31 - Département de la Haute-Garonne

## Organisation de l'effection PDSA

CPTS	Secteurs actuels (terminologie ORDIGARD)	Secteurs prévisionnels (terminologie ORDIGARD)	Semaine: * 20h - 22h * 20h - 23h * 20h - 24h			Samedi : 12h - 20h			Dim et JF/pont : 8h - 20h			WE et JF/pont : * 20h - 22h * 20h - 23h * 20h - 24h			Tous les jours : * 24h - 8h			
			Nbre d'Astretes	Type d'astreinte (implantation)	Montant de l'Astreinte €	Nbre d'Astretes	Type d'astreinte (implantation)	Montant de l'Astreinte €	Nbre d'Astretes	Type d'astreinte (implantation)	Montant de l'Astreinte €	Nbre d'Astretes	Type d'astreinte (implantation)	Montant de l'Astreinte €	Nbre d'Astretes	Type d'astreinte (implantation)	Montant de l'Astreinte €	
CPTS TOULOUSE OUEST	C5 - CORNEBARRIEU 5 LEGUEVIN	MMG COLOMIERS	1	EP (MMG)	100	1	EP (MMG)	120	1	EP (MMG)	180	1	EP (MMG)	100				
	C6 - CORNEBARRIEU 6 TOURNEFEUILLE																	
	C7 - CORNEBARRIEU 7 COLOMIERS																	
CPTS NORD TOULOUSAIN	U5 - L'UNION 5 MMG DE SECTEUR ST JORNI	MMG LESPINASSE	1	EP (MMG)	100	1	EP (MMG)	120	1	EP (MMG)	180	1	EP (MMG)	100				
	C2 - CORNEBARRIEU 2 GRENADE FUSION																	
HORS CPTS	C1 - CORNEBARRIEU 1 CADOURS	MMG CORNEBARRIEU	1	EP (MMG)	100	1	EP (MMG)	120	1	EP (MMG)	180	1	EP (MMG)	100				
	C3 - CORNEBARRIEU 3 CORNEBARRIEU																	
	C4 - CORNEBARRIEU 4 BLAGNAC																	
CPTS SUD-TOULOUSAIN / MURET	M1 - MURET 1 MMG (EX-SAUDRUINE FROUZINS)	MMG FROUZINS	1	EP (MMG)	100	1	EP (MMG)	120	1	EP (MMG)	180	1	EP (MMG)	100				
	M4 - MURET 4																	
	M3 - MURET 3 MMG PEYSSES		MMG PEYSSES	1	EP (MMG)	100	1	EP (MMG)	120	1	EP (MMG)	180	1	EP (MMG)	100			
CPTS VAL	M6 - MURET 6 ST LYS	MMG LAGERDELLE SUR LEZE	1	EP (cab)	100	1	EP (cab)	120	1	EP (cab)	180	1	EM (cab)	100				
	M5 - MURET 5 AUTERIVE																	
CPTS COMMINGES	SG1 - ST GAUDENS 1	SG1 - ISLE EN DODON		EP (cab)	100													
	SG2 - ST GAUDENS 2	SG2 - MMG ST GAUDENS	1	EP (MMG)	100	1	EP (MMG)	120	1	EP (MMG)	180	1	EP (MMG)	100				
	SG3 - ST GAUDENS 3	SG 3 - SALIES DU SALAT	1	EM (cab)	100													
	SG4 - ST GAUDENS 4	SG4 - LUCHON	1	EM (cab)	100													
	AMPC MOBILE	MMOB - SG 1				1	EMOB	280	1	EMOB	420							
CPTS LAURAGAIS / VILLEFRANCHE	VILF. 1 - NAILLOUX FUSION	VILLEF. 2 - VILLEFRANCHE DE LAURAGAIS **	1	EM (cab)	75	1	EP (COSIL)	120	1	EP (COSIL)	120	1	EM (cab)	75				
	VILF. 2 MMG VILLEFRANCHE																	
	VILF. 5 - ALBIAC FUSION																	
CPTS PORTES DU LAURAGAIS / CASTANET	R1 - REVEL	R1 - REVEL	1	EM (cab)	100	1	EM (cab)	120	1	EM (cab)	300	1	EM (cab)	100				
	VILF. 10 - LACROIX	VILF. 1 - LACROIX	1	EM (cab)	100	1	EM (cab)	120	1	EM (cab)	180	1	EM (cab)	100				
	VILF. 3 CASTANET	VILF. 2 - CASTANET	1	EM (cab)	100	1	EM (cab)	120	1	EM (cab)	180	1	EM (cab)	100				
	VILF. 9 - AYGUEVIVES	VILF. 3 - AYGUEVIVES	1	EM (cab)	100	1	EM (cab)	120	1	EM (cab)	180	1	EM (cab)	100				
CPTS POUSES DE PASTEL	VILF. 4 MMG ST ORENS / QUINT	MMG SAINT-ORENS	1	EP (MMG)	100	1	EP (MMG)	120	1	EP (MMG)	180	1	EP (MMG)	100				
	VILF. 7 - DREMIL																	
VILLE DE TOULOUSE (*)	T1 - TOULOUSE - MMG LA FAOURETTE	T1 - TOULOUSE LA FAOURETTE REYNERIE	1	EP (cab)	100	1	EP (cab)	120	1	EP (cab)	180	1	EP (cab)	100				
	2 - BASSIN DE TOULOUSE	T2 - TOULOUSE MMG PURPAN	2	EP (MMG)	100	2	EP (MMG)	120	2	EP (MMG)	180	2	EP (MMG)	100				
	T3 - TOULOUSE - SOS ALLEES JEAN JAURES	T3 - TOULOUSE - SOS ALLEES JEAN JAURES	2	EM (SOS)	100	2	EM (SOS)	120	2	EM (SOS)	180	2	EM (SOS)	100				
	T4 - TOULOUSE - SOS ROUTE D'Espagne	T4 - TOULOUSE - SOS ROUTE D'Espagne	2	EM (SOS)	100	2	EM (SOS)	120	2	EM (SOS)	180	2	EM (SOS)	100				
	T5 - TOULOUSE - SOS MOBILE 1	T5 - TOULOUSE - SOS MOBILE 1	1	EMOB (SOS)	140	1	EMOB (SOS)	280	1	EMOB (SOS)	420	1	EMOB (SOS)	140	1	EMOB (SOS) ***	280	
	T6 - TOULOUSE - SOS MOBILE 2	T6 - TOULOUSE - SOS MOBILE 2	1	EMOB (SOS)	140	1	EMOB (SOS)	280	1	EMOB (SOS)	420	1	EMOB (SOS)	140	1	EMOB (SOS) ****	280	



Organisation de l'effecton PDSA

CPTS	Secteurs actuels (terminologie ORDIGARD)	Secteurs prévisionnels (terminologie ORDIGARD)	Semaine: * 20h - 22h * 20h - 23h * 20h - 24h			Samedi : 12h - 20h			Dim et JF/pont : 8h - 20h			WE et JF/pont : * 20h - 22h * 20h - 23h * 20h - 24h			Tous les jours : * 24h - 8h		
			Nbre d'Astreyntes	Type d'astreinte (implantation)	Montant de l'Astreinte €	Nbre d'Astreyntes	Type d'astreinte (implantation)	Montant de l'Astreinte €	Nbre d'Astreyntes	Type d'astreinte (implantation)	Montant de l'Astreinte €	Nbre d'Astreyntes	Type d'astreinte (implantation)	Montant de l'Astreinte €	Nbre d'Astreyntes	Type d'astreinte (implantation)	Montant de l'Astreinte €
CPTS NORD-EST TOULOUSAIN	U3 - L'UNION 3 SAINT JEAN	MMG L'UNION	1	EP (MMG)	100	1	EP (MMG)	120	1	EP (MMG)	180	1	EP (MMG)	100			
	VILLEF. 6 - BALMA FUSION																
	VILLEF. 8 - VERFEIL FUSION	MMG GRANAGUE	1	EP (MMG)	100	1	EP (MMG)	120	1	EP (MMG)	180	1	EP (MMG)	100			
	U2 - L'UNION 2 CASTELMAUROU																
HORS CPTS	U4 - L'UNION 4 FRONTON	U4 - L'UNION 4 FRONTON	1	EM (cab)	100	1	EM (cab)	120	1	EM (cab)	180	1	EM (cab)	100			
Nombre total de ligne d'astreintes			28			28			28			26			2		
<b>Dispositifs en cours de réflexion de déploiement</b>																	
VILLE DE TOULOUSE		T2 - TOULOUSE CENTRE VILLE	1	EP (cab)	100	1	EP (cab)	120	1	EP (cab)	180	1	EP (cab)	100			
CPTS TOULOUSE OUEST et NORD TOULOUSAIN et MMG CORNEBARRIEU		MMOB - NORD OUEST				1	EMOB	280	1	EMOB	420	1	EMOB	70			
CPTS SUD-TOULOUSAIN / MURET et VAL		MMOB - SUD OUEST HORS COMMINGES				1	EMOB	280	1	EMOB	420	1	EMOB	70			
CPTS LAURAGAIS / VILLEFRANCHE		MMOB - EST				1	EMOB	280	1	EMOB	420	1	EMOB	70			
<b>Dispositifs saisonniers</b>																	

- \* L'organisation sur le territoire de la ville de Toulouse est mise en œuvre à titre expérimentale et fera l'objet d'une évaluation continue avec possible révision des organisations. Hors Nuit Profonde les lignes d'astreinte de PDSA assurées par SOS MEDECINS sont au nombre de 6 ; dans la limite de 6 lignes annuelles, leur distribution peut évoluer selon les besoins saisonniers. Après validation de l'ARS Occitanie, ces éléments figurent dans ORDIGARD.
- \*\* Arrêt à 23h de l'astreinte : expérimentation en évaluation continue
- \*\*\* La ligne d'astreinte de nuit profonde est soumise à une évaluation comprenant la transmission régulière de données d'activité par SOS afin de justifier du besoin et donc de leur maintien.
- \*\*\*\* La ligne T6 de Nuit Profonde sera possiblement activable en fonction de l'évolution de l'activité au C15, uniquement de novembre à février et de juillet à août, après validation de l'ARS.

Points fixes d'astreinte :
Centre de consultations La Faourette Reynerie : 142 avenue Henri Desbals 31100 Toulouse
Centre de consultations SOS médecins : 24 route d'Espagne, 31 100 Toulouse
Centre de consultations SOS médecins : 76 Allées Jean Jaurès, 31 000 Toulouse
Centre de consultation COSIL : Route de Revel, 31290 Villefranche-de-Lauragais
Maison Médicale de Garde de Lespinasse : 18 rue des Lacs, 31150 Lespinasse
Maison Médicale de Garde de Colomiers : 10 Chem. de Cournaudis, 31770 Colomiers
Maison Médicale de Garde de Cornebarrieu : Clinique des Cèdres Rte de Mondonville, 31700 Cornebarrieu
Maison Médicale de Garde de Lagardelle : Polyclinique médicale de la Lèze 468 Cchemin de Reguenegade 31870 Lagardelle sur Lèze
Maison Médicale de Garde de L'Union : Clinique de L'Union Bd Ratalens, 31240 Saint-Jean
Maison Médicale de Garde de Peyssies : EHPAD Le Village, Rue Pierre Delor, 31 390 Peyssies
Maison Médicale de Garde de Purpan : (Hôpital des Enfants) 330 Av. de Grande Bretagne, 31300 Toulouse
Maison Médicale de Garde de Saint Gaudens : CH Comminges Pyrénées, 351 Avenue de Saint-Plancard, 31 800 Saint-Gaudens
Maison Médicale de Garde Gragnague : 1bis place Bellegarde 31380 Gragnague
Maison Médicale de Garde La Saudrune : 87 boulevard de la Méditerranée, 31 270 Frouzins
Maison Médicale de Garde Saint Orens : Clinique La Croix du Sud 52 Chem. de Ribaute, 31130 Quint-Fonsegrives

**Légende**

- Type d'astreinte : EM = Effecteur mixte, EP = Effecteur posté, EMOB = Effecteur mobile
- Implantation : Cab = Cabinet médical, MMG = maison médicale de garde
- SH = structures hospitalières



## 31 - Département de la Haute-Garonne

### Liste des communes des secteurs d'astreinte du département

(code officiel géographique au 1er janvier 2023 - INSEE)

Code département commune	Code commune	Libellé commune
<b>MMG COLOMIERS</b>		
31	31075	Bonrepos-sur-Aussonnelle
31	31088	Brax
31	31149	Colomiers
31	31166	Empeaux
31	31187	Fonsorbes
31	31188	Fontenilles
31	31291	Léguevin
31	31417	Pibrac
31	31424	Plaisance-du-Touch
31	31466	Saiguède
31	31518	Saint-Thomas
31	31526	La Salvetat-Saint-Gilles
31	31557	Tournefeuille
<b>MMG CORNEBARRIEU</b>		
31	31032	Aussonne
31	31056	Beauzelle
31	31061	Bellegarde-Sainte-Marie
31	31062	Belleserre
31	31069	Blagnac
31	31089	Bretx
31	31090	Brignemont
31	31093	Le Burgaud
31	31096	Cabanac-Séguenville
31	31098	Cadours
31	31120	Le Castéra
31	31126	Caubiac
31	31150	Cornebarrieu
31	31156	Cox
31	31160	Daux
31	31164	Drudas
31	31209	Garac
31	31234	Le Grès
31	31265	Lagraulet-Saint-Nicolas
31	31275	Laréole
31	31277	Lasserre-Pradère (Lasserre, Pradère-les-Bourguets)
31	31281	Launac
31	31297	Lévignac
31	31338	Menville
31	31339	Mérenvielle
31	31341	Menville
31	31351	Mondonville
31	31356	Montaigut-sur-Save
31	31413	Pelleport



## 31 - Département de la Haute-Garonne

### Liste des communes des secteurs d'astreinte du département

(code officiel géographique au 1er janvier 2023 - INSEE)

Code département commune	Code commune	Libellé commune
31	31444	Puysségur
31	31473	Saint-Cézert
31	31496	Sainte-Livrade
31	31507	Saint-Paul-sur-Save
31	31541	Seilh
31	31553	Thil
31	31577	Vignaux
31	31592	Larra
<b>MMG FROUZINS</b>		
31	31087	Bragayrac
31	31101	Cambarnard
31	31157	Cugnaux
31	31203	Frouzins
31	31253	Labastidette
31	31269	Lamasquère
31	31287	Lavernose-Lacasse
31	31299	Lherm
31	31395	Muret
31	31433	Portet-sur-Garonne
31	31458	Roques
31	31475	Saint-Clar-de-Rivière
31	31481	Sainte-Foy-de-Peyrolières
31	31486	Saint-Hilaire
31	31499	Saint-Lys
31	31547	Seysses
31	31588	Villeneuve-Tolosane
<b>MMG GRAGNAGUE</b>		
31	31038	Azas
31	31049	Bazus
31	31066	Bessières
31	31073	Bondigoux
31	31074	Bonrepos-Riquet
31	31094	Buzet-sur-Tarn
31	31117	Castelmaurou
31	31212	Garidech
31	31215	Gauré
31	31216	Gémil
31	31228	Gragnague
31	31273	Lapeyrouse-Fossat
31	31285	Lavalette
31	31288	Layrac-sur-Tarn
31	31311	La Magdelaine-sur-Tarn
31	31346	Mirepoix-sur-Tarn
31	31358	Montastruc-la-Conseillère





## 31 - Département de la Haute-Garonne

### Liste des communes des secteurs d'astreinte du département

(code officiel géographique au 1er janvier 2023 - INSEE)

Code département commune	Code commune	Libellé commune
31	31383	Montjoire
31	31388	Montpitol
31	31407	Paulhac
31	31459	Roquesérière
31	31484	Saint-Geniès-Bellevue
31	31489	Saint-Jean-Lherm
31	31497	Saint-Loup-Cammas
31	31501	Saint-Marcel-Paulel
31	31511	Saint-Pierre
31	31573	Verfeil
<b>MMG LAGARDELLE-SUR-LEZE</b>		
31	31024	Auragne
31	31027	Auribail
31	31033	Auterive
31	31052	Beaumont-sur-Lèze
31	31128	Caujac
31	31145	Cintegabelle
31	31148	Clermont-le-Fort
31	31165	Eaunes
31	31171	Espanès
31	31173	Esperce
31	31206	Gaillac-Toulza
31	31231	Grazac
31	31233	Grépiac
31	31240	Issus
31	31248	Labarthe-sur-Lèze
31	31256	Labruyère-Dorsa
31	31263	Lagardelle-sur-Lèze
31	31264	Lagrâce-Dieu
31	31319	Marliac
31	31330	Mauressac
31	31345	Miremont
31	31401	Nouailles
31	31420	Pinsaguel
31	31421	Pins-Justaret
31	31442	Puydaniel
31	31460	Roquettes
31	31533	Saubens
31	31572	Venerque
31	31574	Vernet
31	31580	Villate
<b>MMG LESPINASSE</b>		
31	31022	Aucamville
31	31116	Castelginest



## 31 - Département de la Haute-Garonne

### Liste des communes des secteurs d'astreinte du département

(code officiel géographique au 1er janvier 2023 - INSEE)

Code département commune	Code commune	Libellé commune
31	31136	Cépet
31	31182	Fenouillet
31	31186	Fonbeauzard
31	31205	Gagnac-sur-Garonne
31	31232	Grenade
31	31252	Labastide-Saint-Sernin
31	31282	Launaguet
31	31293	Lespinasse
31	31364	Montberon
31	31403	Ondes
31	31410	Pechbonnieu
31	31467	Saint-Alban
31	31490	Saint-Jory
<b>MMG L'UNION</b>		
31	31044	Balma
31	31053	Beaupuy
31	31352	Mondouzil
31	31389	Montrabé
31	31418	Pin-Balma
31	31462	Rouffiac-Tolosan
31	31488	Saint-Jean
31	31561	L'Union
<b>MMG PEYSSIES</b>		
31	31005	Alan
31	31039	Bachas
31	31047	Bax
31	31051	Beaufort
31	31063	Benque
31	31065	Bérat
31	31071	Bois-de-la-Pierre
31	31083	Boussan
31	31084	Boussens
31	31103	Canens
31	31104	Capens
31	31107	Carbonne
31	31111	Castagnac
31	31119	Castelnau-Picampeau
31	31122	Casties-Labrande
31	31135	Cazères
31	31153	Couladère
31	31181	Le Fauga
31	31189	Forgues
31	31193	Le Fousseret
31	31196	Francon



## 31 - Département de la Haute-Garonne

### Liste des communes des secteurs d'astreinte du département

(code officiel géographique au 1er janvier 2023 - INSEE)

Code département commune	Code commune	Libellé commune
31	31204	Fustignac
31	31219	Gensac-sur-Garonne
31	31225	Goutevernisse
31	31226	Gouzens
31	31229	Gratens
31	31250	Labastide-Clermont
31	31258	Lacaugne
31	31261	Lafitte-Vigordane
31	31266	Lahage
31	31267	Lahitère
31	31272	Lapeyrère
31	31279	Latour
31	31280	Latrape
31	31283	Lautignac
31	31286	Lavelanet-de-Comminges
31	31292	Lescuns
31	31303	Longages
31	31309	Lussan-Adeilhac
31	31312	Mailholas
31	31317	Marignac-Lasclares
31	31318	Marignac-Laspeyres
31	31320	Marquefave
31	31324	Martres-Tolosane
31	31326	Massabrac
31	31327	Mauran
31	31334	Mauzac
31	31349	Mondavezan
31	31353	Monès
31	31359	Montastruc-Savès
31	31361	Montaut
31	31362	Montberaud
31	31365	Montbrun-Bocage
31	31367	Montclar-de-Comminges
31	31370	Montégut-Bourjac
31	31375	Montesquieu-Volvestre
31	31379	Montgazin
31	31382	Montgras
31	31386	Montoulieu-Saint-Bernard
31	31387	Montoussin
31	31399	Noé
31	31406	Palaminy
31	31414	Peyrissas
31	31416	Peysies
31	31419	Le Pin-Murelet



## 31 - Département de la Haute-Garonne

### Liste des communes des secteurs d'astreinte du département

(code officiel géographique au 1er janvier 2023 - INSEE)

Code département commune	Code commune	Libellé commune
31	31422	Plagne
31	31423	Plagnole
31	31425	Le Plan
31	31428	Polastron
31	31435	Poucharramet
31	31436	Pouy-de-Touges
31	31454	Rieumes
31	31455	Rieux-Volvestre
31	31457	Roquefort-sur-Garonne
31	31464	Sabonnères
31	31469	Saint-Araille
31	31474	Saint-Christaud
31	31476	Saint-Élix-le-Château
31	31492	Saint-Julien-sur-Garonne
31	31505	Saint-Michel
31	31517	Saint-Sulpice-sur-Lèze
31	31520	Sajas
31	31525	Salles-sur-Garonne
31	31529	Samouillan
31	31530	Sana
31	31538	Savères
31	31543	Sénarens
31	31552	Terrebasse
<b>MMG SAINT-ORENS</b>		
31	31003	Aigrefeuille
31	31036	Auzielle
31	31057	Belberaud
31	31163	Drémil-Lafage
31	31169	Escalquens
31	31184	Flourens
31	31192	Fourquevaux
31	31254	Labège
31	31284	Lauzerville
31	31355	Mons
31	31402	Odars
31	31439	Préserville
31	31445	Quint-Fonsegrives
31	31480	Sainte-Foy-d'Aigrefeuille
31	31506	Saint-Orens-de-Gameville
31	31567	Vallesvilles
<b>MMG VILLEFRANCHE LAURAGAIS</b>		
31	31002	Aignes
31	31006	Albiac
31	31026	Auriac-sur-Vendinelle



## 31 - Département de la Haute-Garonne

### Liste des communes des secteurs d'astreinte du département

(code officiel géographique au 1er janvier 2023 - INSEE)

Code département commune	Code commune	Libellé commune
31	31029	Aurin
31	31037	Avignonet-Lauragais
31	31054	Beauteville
31	31055	Beauville
31	31082	Bourg-Saint-Bernard
31	31097	Le Cabanial
31	31099	Caignac
31	31100	Calmont
31	31102	Cambiac
31	31105	Caragoudes
31	31106	Caraman
31	31137	Cessales
31	31179	Le Faget
31	31185	Folcarde
31	31194	Francarville
31	31210	Gardouch
31	31220	Gibel
31	31262	Lagarde
31	31271	Lanta
31	31304	Loubens-Lauragais
31	31310	Lux
31	31325	Mascarville
31	31328	Mauremont
31	31331	Maureville
31	31332	Mauvaisin
31	31354	Monestrol
31	31368	Montclar-Lauragais
31	31374	Montesquieu-Lauragais
31	31377	Montgaillard-Lauragais
31	31380	Montgeard
31	31392	Mourvilles-Basses
31	31396	Nailloux
31	31441	Prunet
31	31450	Renneville
31	31453	Rieumajou
31	31485	Saint-Germier
31	31495	Saint-Léon
31	31512	Saint-Pierre-de-Lages
31	31514	Saint-Rome
31	31519	Saint-Vincent
31	31527	La Salvetat-Lauragais
31	31534	Saussens
31	31540	Ségreville
31	31546	Seyre



## 31 - Département de la Haute-Garonne

### Liste des communes des secteurs d'astreinte du département

(code officiel géographique au 1er janvier 2023 - INSEE)

Code département commune	Code commune	Libellé commune
31	31551	Tarabel
31	31558	Toutens
31	31560	Trébons-sur-la-Grasse
31	31566	Vallègue
31	31568	Varennes
31	31571	Vendine
31	31576	Vieillevigne
31	31582	Villefranche-de-Lauragais
31	31589	Villeneuve
<b>R1 - REVEL</b>		
31	31060	Bélesta-en-Lauragais
31	31180	Falga
31	31243	Juzes
31	31329	Maurens
31	31371	Montégut-Lauragais
31	31393	Mourvilles-Hautes
31	31400	Nogaret
31	31451	Revel
31	31463	Roumens
31	31478	Saint-Félix-Lauragais
31	31491	Saint-Julia
31	31569	Vaudreuille
31	31570	Vaux
81	81001	Aguts
81	81032	Blan
81	81100	Garrevaques
81	81179	Montgey
81	81189	Mouzens
81	81200	Palleville
81	81205	Péchaudier
81	81210	Poudis
81	81214	Puéchoursi
<b>SG1 - ISLE EN DODON</b>		
31	31001	Agassac
31	31007	Ambax
31	31008	Anan
31	31070	Blajan
31	31072	Boissède
31	31080	Boulogne-sur-Gesse
31	31108	Cardeilhac
31	31115	Castelgaillard
31	31121	Castéra-Vignoles
31	31138	Charlas
31	31141	Ciadoux



## 31 - Département de la Haute-Garonne

### Liste des communes des secteurs d'astreinte du département

(code officiel géographique au 1er janvier 2023 - INSEE)

Code département commune	Code commune	Libellé commune
31	31152	Coueilles
31	31168	Eoux
31	31170	Escanecrabe
31	31172	Esparron
31	31178	Fabas
31	31201	Frontignan-Savès
31	31218	Gensac-de-Boulogne
31	31223	Goudex
31	31239	L'Isle-en-Dodon
31	31251	Labastide-Paumès
31	31276	Larroque
31	31295	Lespugue
31	31301	Lilhac
31	31322	Martisserre
31	31333	Mauvezin
31	31343	Mirambeau
31	31347	Molas
31	31350	Mondilhan
31	31363	Montbernard
31	31373	Montesquieu-Guittaut
31	31378	Montgaillard-sur-Save
31	31385	Montmaurin
31	31397	Nénigan
31	31398	Nizan-Gesse
31	31412	Péguilhan
31	31443	Puymaurin
31	31456	Riolas
31	31468	Saint-André
31	31479	Saint-Ferréol-de-Comminges
31	31482	Saint-Frajou
31	31493	Saint-Lary-Boujean
31	31494	Saint-Laurent
31	31498	Saint-Loup-en-Comminges
31	31510	Saint-Pé-Delbosc
31	31522	Salerm
31	31528	Saman
31	31531	Sarrecave
31	31532	Sarremezan
31	31593	Cazac
<b>SG2 - MMG ST GAUDENS</b>		
31	31013	Ardiège
31	31021	Aspret-Sarrat
31	31023	Aulon
31	31028	Aurignac



## 31 - Département de la Haute-Garonne

### Liste des communes des secteurs d'astreinte du département

(code officiel géographique au 1er janvier 2023 - INSEE)

Code département commune	Code commune	Libellé commune
31	31031	Ausson
31	31043	Balesta
31	31045	Barbazan
31	31076	Bordes-de-Rivière
31	31078	Boudrac
31	31086	Bouzin
31	31109	Cassagnabère-Tournas
31	31130	Cazaryl-Tambourès
31	31134	Cazeneuve-Montaut
31	31143	Cier-de-Rivière
31	31147	Clarac
31	31158	Cuguron
31	31159	Le Cuing
31	31175	Estancarbon
31	31197	Franquevielle
31	31217	Génos
31	31224	Gourdan-Polignan
31	31238	Huos
31	31246	Labarthe-Inard
31	31247	Labarthe-Rivière
31	31255	Labroquère
31	31268	Lalouret-Laffiteau
31	31270	Landorthe
31	31274	Larcac
31	31278	Latoue
31	31289	Lécussan
31	31294	Lespiteau
31	31300	Lieoux
31	31302	Lodes
31	31305	Loudet
31	31308	Luscan
31	31313	Malvezie
31	31323	Martres-de-Rivière
31	31344	Miramont-de-Comminges
31	31390	Montréjeau
31	31415	Peyrouzet
31	31426	Pointis-de-Rivière
31	31427	Pointis-Inard
31	31430	Ponlat-Taillebourg
31	31449	Régades
31	31452	Rieucazé
31	31472	Saint-Bertrand-de-Comminges
31	31477	Saint-Élix-Séglan
31	31483	Saint-Gaudens





## 31 - Département de la Haute-Garonne

### Liste des communes des secteurs d'astreinte du département

(code officiel géographique au 1er janvier 2023 - INSEE)

Code département commune	Code commune	Libellé commune
31	31487	Saint-Ignan
31	31502	Saint-Marcet
31	31513	Saint-Plancard
31	31535	Sauveterre-de-Comminges
31	31536	Saux-et-Pomarède
31	31537	Savarthès
31	31539	Sédeilhac
31	31542	Seilhan
31	31556	Les Tourreilles
31	31564	Valcabrère
31	31565	Valentine
31	31585	Villeneuve-de-Rivière
31	31586	Villeneuve-Lécussan
65	65012	Anla
65	65014	Antichan
65	65053	Aveux
65	65087	Bertren
65	65109	Bramevaque
65	65139	Cazarilh
65	65154	Créchets
65	65158	Esbareich
65	65175	Ferrère
65	65186	Gaudent
65	65193	Gembrie
65	65229	Ilheu
65	65230	Izaourt
65	65287	Loures-Barousse
65	65305	Mauléon-Barousse
65	65347	Ourde
65	65382	Sacoué
65	65391	Sainte-Marie
65	65398	Saléchan
65	65402	Samuran
65	65407	Sarp
65	65427	Siradan
65	65431	Sost
65	65441	Thèbe
65	65453	Troubat
<b>SG3 - SALIES DU SALAT</b>		
31	31011	Arbas
31	31012	Arbon
31	31014	Arguenos
31	31018	Arnaud-Guilhem
31	31020	Aspet



## 31 - Département de la Haute-Garonne

### Liste des communes des secteurs d'astreinte du département

(code officiel géographique au 1er janvier 2023 - INSEE)

Code département commune	Code commune	Libellé commune
31	31030	Ausseing
31	31034	Auzas
31	31050	Beauchalot
31	31059	Belbèze-en-Comminges
31	31095	Cabanac-Cazaux
31	31110	Cassagne
31	31112	Castagnède
31	31114	Castelbiague
31	31124	Castillon-de-Saint-Martory
31	31131	Cazaunous
31	31140	Chein-Dessus
31	31155	Couret
31	31167	Encausse-les-Thermes
31	31174	Estadens
31	31183	Figarol
31	31191	Fougaron
31	31195	Francazal
31	31198	Le Fréchet
31	31208	Ganties
31	31236	Herran
31	31237	His
31	31241	Izaut-de-l'Hôtel
31	31245	Juzet-d'Izaut
31	31260	Laffite-Toupière
31	31296	Lestelle-de-Saint-Martory
31	31314	Mancioux
31	31315	Mane
31	31321	Marsoulas
31	31336	Mazères-sur-Salat
31	31342	Milhas
31	31348	Moncaup
31	31357	Montastruc-de-Salies
31	31372	Montespan
31	31376	Montgaillard-de-Salies
31	31391	Montsaunès
31	31408	Payssous
31	31431	Portet-d'Aspet
31	31440	Proupiary
31	31447	Razecueillé
31	31461	Rouède
31	31503	Saint-Martory
31	31504	Saint-Médard
31	31521	Saleich
31	31523	Salies-du-Salat



## 31 - Département de la Haute-Garonne

### Liste des communes des secteurs d'astreinte du département

(code officiel géographique au 1er janvier 2023 - INSEE)

Code département commune	Code commune	Libellé commune
31	31544	Sengouagnet
31	31545	Sepx
31	31550	Soueich
31	31554	Touille
31	31562	Urau
31	31591	Escoulis
<b>SG4 - LUCHON</b>		
31	31009	Antichan-de-Frontignes
31	31010	Antignac
31	31015	Argut-Dessous
31	31017	Arlos
31	31019	Artigue
31	31040	Bachos
31	31041	Bagiry
31	31042	Bagnères-de-Luchon
31	31046	Baren
31	31064	Benque-Dessous-et-Dessus
31	31067	Bezins-Garraux
31	31068	Billière
31	31081	Bourg-d'Oueil
31	31085	Boutx
31	31092	Burgalays
31	31123	Castillon-de-Larboust
31	31125	Cathervielle
31	31127	Caubous
31	31129	Cazarilh-Laspènes
31	31132	Cazaux-Layrisse
31	31133	Cazeaux-de-Larboust
31	31139	Chaum
31	31142	Cier-de-Luchon
31	31144	Cierp-Gaud
31	31146	Cirès
31	31176	Esténos
31	31177	Eup
31	31190	Fos
31	31199	Fronsac
31	31200	Frontignan-de-Comminges
31	31207	Galié
31	31213	Garin
31	31221	Gouaux-de-Larboust
31	31222	Gouaux-de-Luchon
31	31235	Guran
31	31242	Jurvielle
31	31244	Juzet-de-Luchon



## 31 - Département de la Haute-Garonne

### Liste des communes des secteurs d'astreinte du département

(code officiel géographique au 1er janvier 2023 - INSEE)

Code département commune	Code commune	Libellé commune
31	31290	Lège
31	31306	Lourde
31	31316	Marignac
31	31335	Mayrègne
31	31337	Melles
31	31360	Montauban-de-Luchon
31	31369	Mont-de-Galié
31	31394	Moustajon
31	31404	Oô
31	31405	Ore
31	31432	Portet-de-Luchon
31	31434	Poubeau
31	31465	Saccourvielle
31	31470	Saint-Aventin
31	31471	Saint-Béat-Lez
31	31500	Saint-Mamet
31	31508	Saint-Paul-d'Oueil
31	31509	Saint-Pé-d'Ardet
31	31524	Salles-et-Pratviel
31	31548	Signac
31	31549	Sode
31	31559	Trébons-de-Luchon
31	31590	Binos
<b>TOULOUSE - 5 SOUS BASSINS</b>		
31	31555	Toulouse
<b>U4 - L'UNION 4 FRONTON</b>		
31	31077	Le Born
31	31079	Bouloc
31	31091	Bruguières
31	31118	Castelnau-d'Estrétefonds
31	31202	Fronton
31	31211	Gargas
31	31230	Gratentour
31	31515	Saint-Rustice
31	31516	Saint-Sauveur
31	31563	Vacquières
31	31579	Villariès
31	31581	Villaudric
31	31583	Villematier
31	31584	Villemur-sur-Tarn
31	31587	Villeneuve-lès-Bouloc
<b>VILLEF. 3 CASTANET</b>		
31	31035	Auzeville-Tolosane
31	31113	Castanet-Tolosan



## 31 - Département de la Haute-Garonne

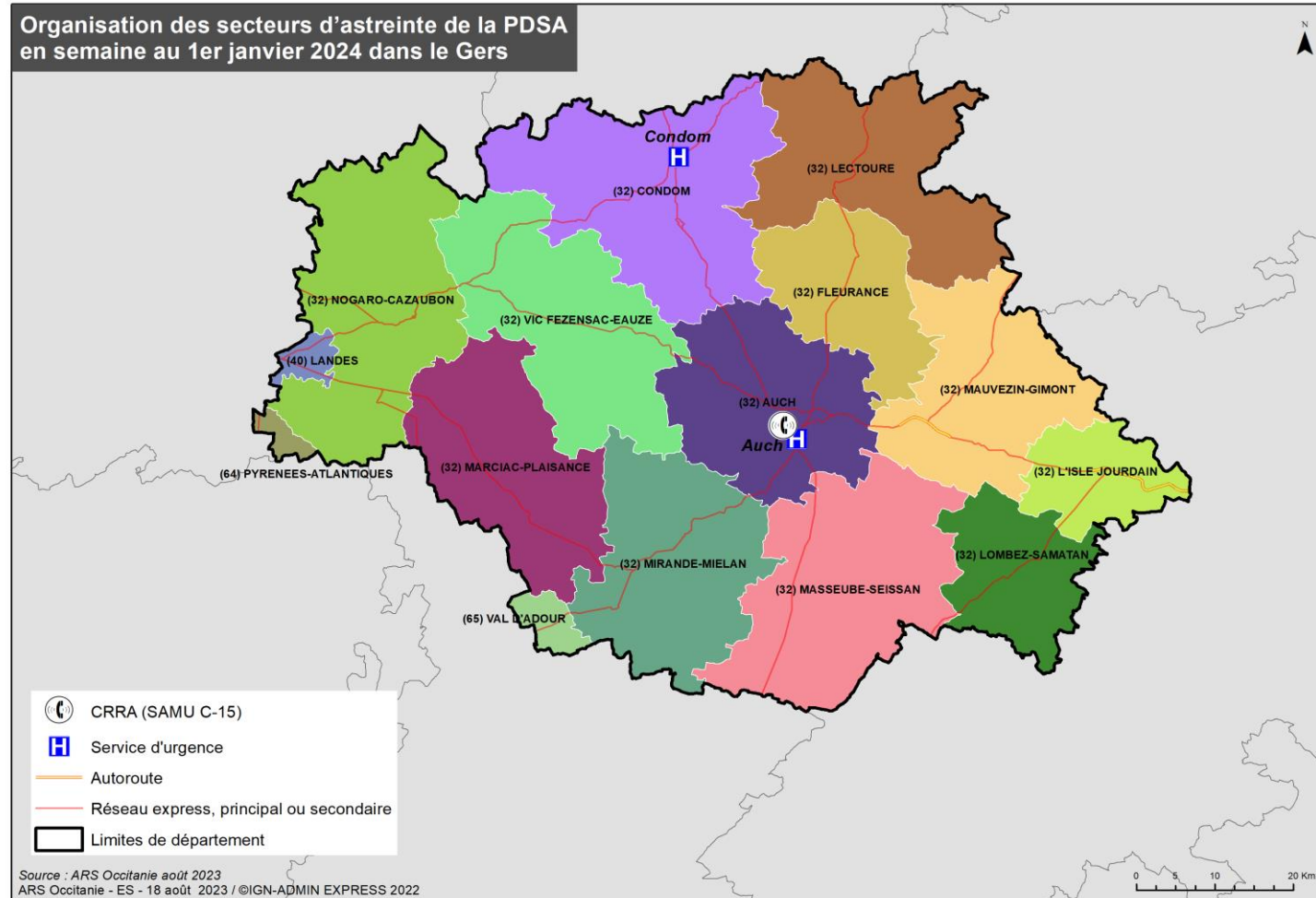
### Liste des communes des secteurs d'astreinte du département

(code officiel géographique au 1er janvier 2023 - INSEE)

Code département commune	Code commune	Libellé commune
31	31409	Péchabou
<b>VILLEF. 9 AYGUEVIVES</b>		
31	31004	Ayguesvives
31	31048	Baziège
31	31058	Belbèze-de-Lauragais
31	31151	Corronsac
31	31161	Deyme
31	31162	Donneville
31	31249	Labastide-Beauvoir
31	31366	Montbrun-Lauragais
31	31381	Montgiscard
31	31384	Montlaur
31	31429	Pompertuzat
31	31437	Pouze
<b>VILLEF. 10 LACROIX</b>		
31	31025	Aureville
31	31227	Goyrans
31	31259	Lacroix-Falgarde
31	31340	Mervilla
31	31411	Pechbusque
31	31446	Ramonville-Saint-Agne
31	31448	Rebigue
31	31575	Vieille-Toulouse
31	31578	Vigoulet-Auzil

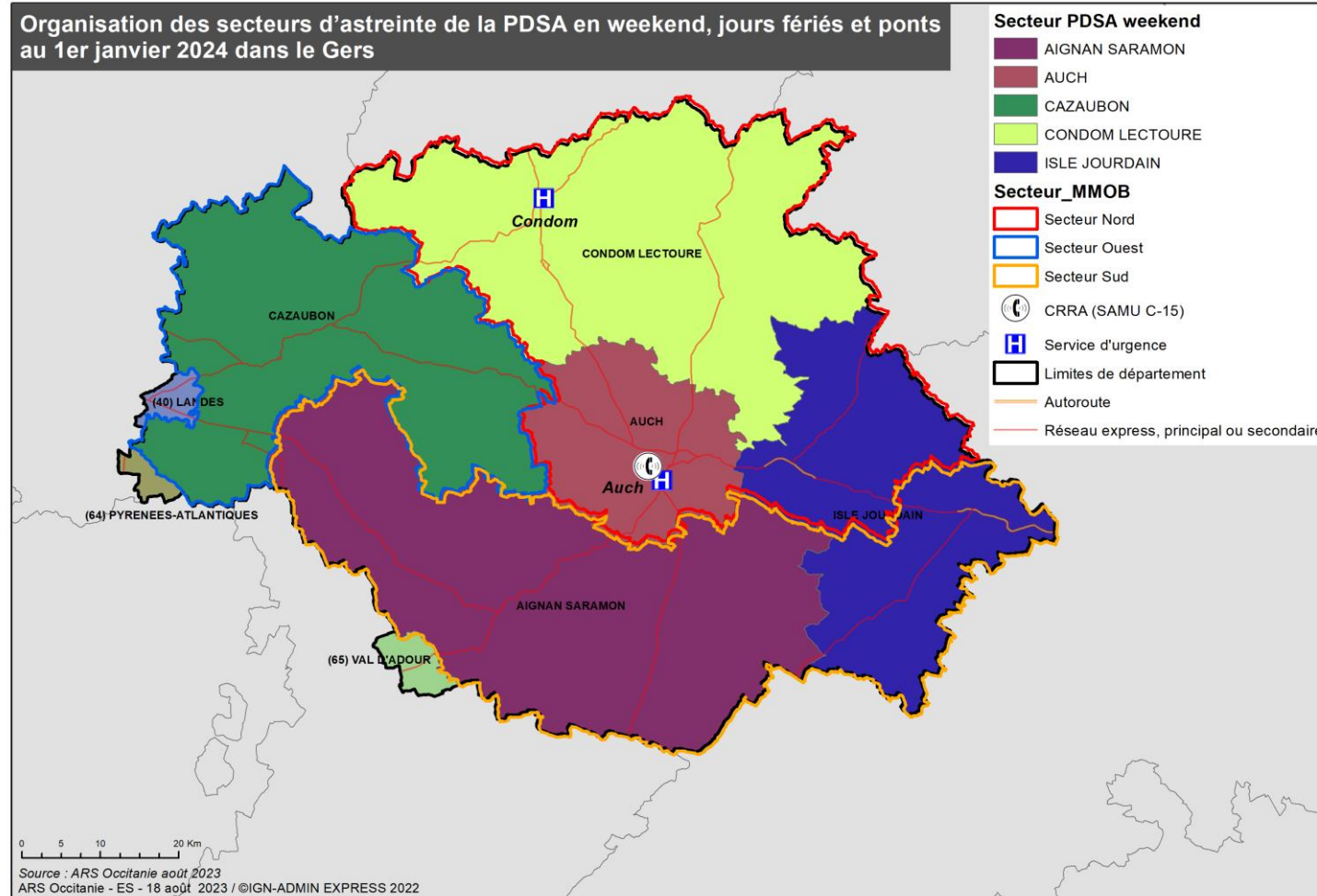
# 32 - Département du Gers

## CARTOGRAPHIE



# 32 - Département du Gers

## CARTOGRAPHIE





## 32 - Département du Gers

### Planning de régulation Médicale PDSA

Mois	Janvier	Février	Mars	Avril	Mai	Juin	Juillet	Aout	Septembre	Octobre	Novembre	Décembre
Planning	A	A	A	A	A	A	A	A	A	A	A	A

#### Nombre de régulateur par heure

	Planning A			
	Du lundi au jeudi	Vendredi	Samedi	Dimanche, Férié, Pont
00:00				
01:00				
02:00				
03:00				
04:00				
05:00				
06:00				
07:00				
08:00				2
09:00				2
10:00				2
11:00				2
12:00			2	2
13:00			2	2
14:00			2	2
15:00			2	2
16:00			1	1
17:00			1	1
18:00			1	1
19:00			1	1
20:00	1	1	1	1
21:00	1	1	1	1
22:00	1	1	1	1
23:00	1	1	1	1

#### Spécificité

**Régulation 0h-8h assurée par le 47**

Association départementale de régulation libérale

**Association Départementale des Urgences Médicales du Gers (ADUM 32)**





## 32 - Département du Gers

### Organisation de l'effectif PDSA

Secteurs (terminologie ORDIGARD)	Semaine : 20h-22h			Samedi : 12h – 20h			Dim et JF/pont : 8h -20h			WE et JF/pont : 20h-22h			Niveau d'indemnité	
	Nbre d'Astreintes	Type d'astreinte (implantation)	Montant de l'Astreinte €	Nbre d'Astreintes	Type d'astreinte (implantation)	Montant de l'Astreinte €	Nbre d'Astreintes	Type d'astreinte (implantation)	Montant de l'Astreinte €	Nbre d'Astreintes	Type d'astreinte (implantation)	Montant de l'Astreinte €		
AUCH	1	EM (cab)	50										Base régionale	
MAUVEZIN-GIMONT	1	EM (cab)	50											
L'ISLE-JOURDAIN	1	EM (cab)	50											
LOMBEZ - SAMATAN	1	EM (cab)	0											
MASSEUBE-SEISSAN	1	EM (cab)	50											
MIRANDE-MIELAN	1	EM (cab)	50											
MARCIAC-PLAISANCE	1	EM (cab)	50											
NOGARO-CAZAUBON	1	EM (cab)	50											
VIC FEZENSAC-EAUZE	1	EM (cab)	50											
CONDOM	1	EM (cab)	50											
LECTOURE	1	EM (cab)	50											
FLEURANCE	1	EM (cab)	50											
SECTEURS FIXE WE (1)				5	EP (cab)	120	5	EP (cab)	180	5	EP (cab)	50		Majoré
SECTEURS MEDECIN MOBILE (2)				3	EMOB	584	3	EMOB	876	3	EMOB	146		
Nombre total de ligne d'astreintes	12			8			8			8				

(1) SECTEURS WE FIXE:

AUCH = AUCH  
 ISLE JOURDAIN = ISLE JOURDAIN / LOMBEZ-SAMATAN / MAUVEZIN-GIMONT  
 CONDOM LECTOURE = CONDOM / LECTOURE / FLEURANCE  
 CAZAUBON = NOGARO-CAZAUBON / VIC FEZENSAC-EAUZE  
 AIGNAN SARAMON = MARCIAC-PLAISANCE / MASSEUBE-SEISSAN / MIRANDE-MIELAN

(2) secteurs NORD - SUD - OUEST

#### Légende

Type d'astreinte :

EM = Effecteur mixte

EP = Effecteur posté

EMOB = Effecteur mobile

Implantation :

Cab = Cabinet médical

SH = structures hospitalières



## 32 - Département du Gers

### Liste des communes des secteurs d'astreinte du département

(code officiel géographique au 1er janvier 2023 - INSEE)

Code département commune	Code commune	Libellé commune
<b>AUCH</b>		
32	32003	Antras
32	32013	Auch
32	32029	Barran
32	32054	Biran
32	32065	Le Brouilh-Monbert
32	32089	Castillon-Massas
32	32091	Castin
32	32117	Duran
32	32162	Jegun
32	32183	Lahitte
32	32200	Lasséran
32	32201	Lasseube-Propre
32	32204	Lavardens
32	32207	Leboulin
32	32251	Mérens
32	32279	Montaut-les-Créneaux
32	32282	Montégut
32	32301	Ordan-Larroque
32	32307	Pavie
32	32312	Pessan
32	32316	Peyrusse-Massas
32	32331	Preignan
32	32348	Roquelaure
32	32381	Saint-Jean-le-Comtal
32	32384	Saint-Lary
<b>CONDOM</b>		
32	32024	Ayguetinte
32	32035	Beaucaire
32	32037	Beaumont
32	32044	Béraud
32	32052	Bezolles
32	32057	Blaziert
32	32059	Bonas
32	32075	Cassaigne
32	32079	Castelnau d'Auzan Labarrère
32	32080	Castelnau-sur-l'Auvignon
32	32083	Castéra-Verduzan
32	32095	Caussens
32	32102	Cézan
32	32107	Condom
32	32133	Fourcès
32	32143	Gazaupouy



## 32 - Département du Gers

### Liste des communes des secteurs d'astreinte du département

(code officiel géographique au 1er janvier 2023 - INSEE)

Code département commune	Code commune	Libellé commune
32	32149	Gondrin
32	32166	Justian
32	32178	Lagardère
32	32180	Lagraulet-du-Gers
32	32194	Larressingle
32	32196	Larroque-Saint-Sernin
32	32197	Larroque-sur-l'Osse
32	32203	Lauraët
32	32212	Ligardes
32	32224	Maignaut-Tauzia
32	32230	Mansencôme
32	32290	Montréal
32	32292	Mouchan
32	32345	La Romieu
32	32350	Roquepine
32	32351	Roques
32	32352	Rozès
32	32400	Saint-Orens-Pouy-Petit
32	32402	Saint-Paul-de-Baïse
32	32404	Saint-Puy
32	32459	Valence-sur-Baïse
<b>FLEURANCE</b>		
32	32014	Augnax
32	32066	Brugnens
32	32078	Castelnau-d'Arbieu
32	32101	Céran
32	32112	Crastes
32	32132	Fleurance
32	32142	Gavarret-sur-Aulouste
32	32150	Goutz
32	32184	Lalanne
32	32188	Lamothe-Goas
32	32232	Maravat
32	32255	Miramont-Latour
32	32258	Mirepoix
32	32286	Montestruc-sur-Gers
32	32298	Nougaroulet
32	32306	Pauilhac
32	32318	Pis
32	32329	Préchac
32	32335	Puycasquier
32	32337	Puységur
32	32341	Réjaumont



## 32 - Département du Gers

### Liste des communes des secteurs d'astreinte du département

(code officiel géographique au 1er janvier 2023 - INSEE)

Code département commune	Code commune	Libellé commune
32	32347	Roquefort
32	32368	Sainte-Christie
32	32405	Sainte-Radegonde
32	32417	La Sauvetat
32	32441	Taybosc
32	32453	Tourrenquets
32	32457	Urdens
<b>LECTOURE</b>		
32	32023	Avezan
32	32047	Berrac
32	32055	Bivès
32	32068	Cadeilhan
32	32082	Castéra-Lectourois
32	32084	Castéron
32	32085	Castet-Arrouy
32	32129	Estramiac
32	32131	Flamarens
32	32139	Gaudonville
32	32146	Gimbrède
32	32158	L'Isle-Bouzon
32	32176	Lagarde
32	32195	Larroque-Engalin
32	32208	Lectoure
32	32223	Magnas
32	32239	Marsolan
32	32241	Mas-d'Auvignon
32	32248	Mauroux
32	32253	Miradoux
32	32311	Pergain-Taillac
32	32313	Pessoulens
32	32314	Peyrecave
32	32320	Plieux
32	32328	Pouy-Roquelaure
32	32358	Saint-Antoine
32	32364	Saint-Avit-Frandat
32	32370	Saint-Clar
32	32371	Saint-Créac
32	32385	Saint-Léonard
32	32391	Saint-Martin-de-Goyne
32	32395	Sainte-Mère
32	32396	Saint-Mézard
32	32429	Sempesserre
32	32442	Terraube



## 32 - Département du Gers

### Liste des communes des secteurs d'astreinte du département

(code officiel géographique au 1er janvier 2023 - INSEE)

Code département commune	Code commune	Libellé commune
32	32452	Tournecoupe
82	82074	Gramont
<b>L'ISLE JOURDAIN</b>		
32	32016	Auradé
32	32038	Beaupuy
32	32090	Castillon-Savès
32	32105	Clermont-Savès
32	32121	Endoufielle
32	32134	Frégouville
32	32160	L'Isle-Jourdain
32	32210	Lias
32	32234	Marestaing
32	32268	Monferran-Savès
32	32334	Pujaudran
32	32339	Razengues
32	32425	Ségoufielle
<b>LOMBEZ - SAMATAN</b>		
32	32051	Bézéril
32	32069	Cadeillan
32	32098	Cazaux-Savès
32	32124	Espaon
32	32138	Garravet
32	32171	Labastide-Savès
32	32182	Lahas
32	32206	Laymont
32	32213	Lombez
32	32261	Monblanc
32	32276	Montadet
32	32277	Montamat
32	32284	Montégut-Savès
32	32289	Montpézat
32	32295	Nizas
32	32297	Noilhan
32	32308	Pébées
32	32321	Polastron
32	32322	Pompiac
32	32336	Puylausic
32	32356	Saint-André
32	32386	Saint-Lizier-du-Planté
32	32387	Saint-Loube
32	32407	Saint-Soulan
32	32410	Samatan
32	32418	Sauveterre



## 32 - Département du Gers

### Liste des communes des secteurs d'astreinte du département

(code officiel géographique au 1er janvier 2023 - INSEE)

Code département commune	Code commune	Libellé commune
32	32420	Sauvimont
32	32421	Savignac-Mona
32	32432	Seysse-Savès
<b>MARCIAC - PLAISANCE</b>		
32	32001	Aignan
32	32008	Armentieux
32	32009	Armous-et-Cau
32	32032	Bassoues
32	32036	Beaumarchés
32	32058	Blousson-Sérian
32	32063	Bouzon-Gellenave
32	32070	Cahuzac-sur-Adour
32	32081	Castelnave
32	32099	Cazaux-Villecomtal
32	32109	Couloumé-Mondebat
32	32111	Courties
32	32135	Fustérouau
32	32136	Galiac
32	32144	Gazax-et-Baccarisse
32	32151	Goux
32	32161	Izotges
32	32163	Jû-Belloc
32	32164	Juillac
32	32174	Ladevèze-Rivière
32	32175	Ladevèze-Ville
32	32199	Lasserade
32	32205	Laveraët
32	32217	Louplitges
32	32218	Loussous-Débat
32	32233	Marcillac
32	32235	Margouët-Meymes
32	32240	Mascaras
32	32273	Monlezun
32	32303	Pallanne
32	32317	Peyrusse-Vieille
32	32319	Plaisance
32	32325	Pouydraguin
32	32330	Préchac-sur-Adour
32	32342	Ricourt
32	32354	Sabazan
32	32362	Saint-Aunix-Lengros
32	32367	Saint-Christaud
32	32383	Saint-Justin



## 32 - Département du Gers

### Liste des communes des secteurs d'astreinte du département

(code officiel géographique au 1er janvier 2023 - INSEE)

Code département commune	Code commune	Libellé commune
32	32403	Saint-Pierre-d'Aubézies
32	32422	Scieurac-et-Flourès
32	32427	Sembouès
32	32440	Tasque
32	32443	Termes-d'Armagnac
32	32445	Tieste-Uragnoux
32	32446	Tillac
32	32450	Tourdun
32	32455	Troncens
<b>MASSEUBE - SEISSAN</b>		
32	32010	Arrouède
32	32015	Aujan-Mournède
32	32018	Aurimont
32	32019	Auterive
32	32040	Bédéchan
32	32041	Bellegarde
32	32048	Betcave-Aguin
32	32053	Bézues-Bajon
32	32060	Boucagnères
32	32061	Boulaur
32	32067	Cabas-Loumassès
32	32076	Castelnau-Barbarens
32	32103	Chélan
32	32114	Cuélas
32	32118	Durban
32	32122	Esclassan-Labastide
32	32130	Faget-Abbatial
32	32140	Gaujac
32	32141	Gaujan
32	32153	Haulies
32	32169	Labarthe
32	32185	Lalanne-Arqué
32	32186	Lamaguère
32	32198	Lartigue
32	32216	Lourties-Monbrun
32	32228	Manent-Montané
32	32242	Masseube
32	32250	Meilhan
32	32260	Monbardon
32	32266	Moncorneil-Grazan
32	32267	Monferran-Plavès
32	32270	Mongausy
32	32272	Monlaur-Bernet



## 32 - Département du Gers

### Liste des communes des secteurs d'astreinte du département

(code officiel géographique au 1er janvier 2023 - INSEE)

Code département commune	Code commune	Libellé commune
32	32280	Mont-d'Astarac
32	32287	Monties
32	32300	Orbessan
32	32302	Ornézan
32	32304	Panassac
32	32309	Pellefigue
32	32324	Ponsan-Soubiran
32	32327	Pouy-Loubrin
32	32353	Sabaillan
32	32361	Saint-Arroman
32	32365	Saint-Blancard
32	32374	Saint-Élix
32	32392	Saint-Martin-Gimois
32	32409	Samaran
32	32411	Sansan
32	32412	Saramon
32	32413	Sarcos
32	32426	Seissan
32	32428	Sémézies-Cachan
32	32430	Sère
32	32433	Simorre
32	32438	Tachaires
32	32447	Tirent-Pontéjac
32	32451	Tournan
32	32454	Traversères
32	32465	Villefranche
32	32468	Aussos
<b>MAUVEZIN - GIMONT</b>		
32	32002	Ansan
32	32007	Ardizas
32	32012	Aubiet
32	32021	Avensac
32	32026	Bajonnette
32	32056	Blanquefort
32	32092	Catonvielle
32	32106	Cologne
32	32120	Encausse
32	32123	Escorneboeuf
32	32147	Gimont
32	32148	Giscaro
32	32154	Homps
32	32157	L'Isle-Arné
32	32165	Juilles





## 32 - Département du Gers

### Liste des communes des secteurs d'astreinte du département

(code officiel géographique au 1er janvier 2023 - INSEE)

Code département commune	Code commune	Libellé commune
32	32173	Labrihe
32	32221	Lussan
32	32229	Mansempuy
32	32237	Marsan
32	32247	Maurens
32	32249	Mauvezin
32	32262	Monbrun
32	32269	Monfort
32	32288	Montiron
32	32349	Roquelaure-Saint-Aubin
32	32357	Sainte-Anne
32	32359	Saint-Antonin
32	32366	Saint-Brès
32	32372	Saint-Cricq
32	32376	Sainte-Gemme
32	32377	Saint-Georges
32	32379	Saint-Germier
32	32388	Sainte-Marie
32	32399	Saint-Orens
32	32406	Saint-Sauvy
32	32416	Sarrant
32	32431	Séremputy
32	32435	Sirac
32	32436	Solomiac
32	32444	Thoux
32	32448	Touget
32	32467	Saint-Caprais
<b>MIRANDE - MIELAN</b>		
32	32020	Aux-Aussat
32	32028	Barcugnan
32	32030	Bars
32	32034	Bazugues
32	32042	Belloc-Saint-Clamens
32	32045	Berdoues
32	32077	Castelnaud-d'Anglès
32	32086	Castex
32	32104	Clermont-Pouyguillès
32	32116	Duffort
32	32126	Estampes
32	32128	Estipouy
32	32156	Idrac-Respaillès
32	32159	L'Isle-de-Noé
32	32167	Laas



## 32 - Département du Gers

### Liste des communes des secteurs d'astreinte du département

(code officiel géographique au 1er janvier 2023 - INSEE)

Code département commune	Code commune	Libellé commune
32	32172	Labéjan
32	32177	Lagarde-Hachan
32	32181	Laguian-Mazous
32	32187	Lamazère
32	32215	Loubersan
32	32226	Manas-Bastanous
32	32238	Marseillan
32	32252	Miélan
32	32254	Miramont-d'Astarac
32	32256	Mirande
32	32263	Moncassin
32	32265	Monclar-sur-Losse
32	32275	Monpardiac
32	32278	Montaut
32	32281	Mont-de-Marrast
32	32285	Montesquiou
32	32293	Mouchès
32	32323	Ponsampère
32	32326	Pouylebon
32	32355	Sadeillan
32	32363	Sainte-Aurence-Cazaux
32	32373	Sainte-Dode
32	32375	Saint-Élix-Theux
32	32389	Saint-Martin
32	32393	Saint-Maur
32	32394	Saint-Médard
32	32397	Saint-Michel
32	32401	Saint-Ost
32	32415	Sarraguzan
32	32419	Sauviac
32	32466	Viozan
<b>NOGARO - CAZAUBON</b>		
32	32005	Arblade-le-Haut
32	32017	Aurensan
32	32025	Ayzieu
32	32046	Bernède
32	32049	Bétous
32	32062	Bourrouillan
32	32087	Castex-d'Armagnac
32	32093	Caumont
32	32094	Caupenne-d'Armagnac
32	32096	Cazaubon
32	32108	Corneillan



## 32 - Département du Gers

### Liste des communes des secteurs d'astreinte du département

(code officiel géographique au 1er janvier 2023 - INSEE)

Code département commune	Code commune	Libellé commune
32	32113	Cravencères
32	32127	Estang
32	32145	Gée-Rivière
32	32155	Le Houga
32	32170	Labarthète
32	32189	Lannemaignan
32	32191	Lanne-Soubiran
32	32192	Lannux
32	32193	Larée
32	32202	Laujuzan
32	32209	Lelin-Lapujolle
32	32211	Lias-d'Armagnac
32	32214	Loubédats
32	32220	Luppé-Violles
32	32222	Magnan
32	32236	Marguestau
32	32243	Mauléon-d'Armagnac
32	32244	Maulichères
32	32245	Maumusson-Laguian
32	32246	Maupas
32	32264	Monclar
32	32271	Monguilhem
32	32274	Monlezun-d'Armagnac
32	32291	Mormès
32	32296	Nogaro
32	32305	Panjas
32	32310	Perchède
32	32344	Riscle (Cannet)
32	32369	Sainte-Christie-d'Armagnac
32	32378	Saint-Germé
32	32380	Saint-Griède
32	32390	Saint-Martin-d'Armagnac
32	32398	Saint-Mont
32	32408	Salles-d'Armagnac
32	32414	Sarragachies
32	32434	Sion
32	32437	Sorbets
32	32439	Tarsac
32	32449	Toujouse
32	32458	Urgosse
32	32463	Viella
<b>VIC FEZENSAC - EAUZE</b>		
32	32022	Avéron-Bergelle



## 32 - Département du Gers

### Liste des communes des secteurs d'astreinte du département

(code officiel géographique au 1er janvier 2023 - INSEE)

Code département commune	Code commune	Libellé commune
32	32031	Bascous
32	32033	Bazian
32	32043	Belmont
32	32064	Bretagne-d'Armagnac
32	32071	Caillavet
32	32072	Callian
32	32073	Campagne-d'Armagnac
32	32088	Castillon-Debats
32	32097	Cazaux-d'Anglès
32	32100	Cazeneuve
32	32110	Courrensan
32	32115	Dému
32	32119	Eauze
32	32125	Espas
32	32190	Lannepax
32	32219	Lupiac
32	32227	Manciet
32	32231	Marambat
32	32257	Mirannes
32	32294	Mourède
32	32299	Noulens
32	32315	Peyrusse-Grande
32	32332	Préneron
32	32338	Ramouzens
32	32340	Réans
32	32343	Riguepeu
32	32346	Roquebrune
32	32360	Saint-Arailles
32	32382	Saint-Jean-Poutge
32	32423	Séailles
32	32456	Tudelle
32	32462	Vic-Fezensac

EMOB - SECTEUR NORD		
32	32003	Antras
32	32013	Auch
32	32029	Barran
32	32054	Biran
32	32065	Le Brouilh-Monbert
32	32089	Castillon-Massas
32	32091	Castin
32	32117	Duran
32	32162	Jegun



## 32 - Département du Gers

### Liste des communes des secteurs d'astreinte du département

(code officiel géographique au 1er janvier 2023 - INSEE)

Code département commune	Code commune	Libellé commune
32	32183	Lahitte
32	32200	Lasséran
32	32201	Lasseube-Propre
32	32204	Lavardens
32	32207	Leboulin
32	32251	Mérens
32	32279	Montaut-les-Créneaux
32	32282	Montégut
32	32301	Ordan-Larroque
32	32307	Pavie
32	32312	Pessan
32	32316	Peyrusse-Massas
32	32331	Preignan
32	32348	Roquelaure
32	32381	Saint-Jean-le-Comtal
32	32384	Saint-Lary
32	32024	Ayguetinte
32	32035	Beaucaire
32	32037	Beaumont
32	32044	Béraud
32	32052	Bezolles
32	32057	Blaziert
32	32059	Bonas
32	32075	Cassaigne
32	32079	Castelnau d'Auzan Labarrère
32	32080	Castelnau-sur-l'Auvignon
32	32083	Castéra-Verduzan
32	32095	Caussens
32	32102	Cézan
32	32107	Condom
32	32133	Fourcès
32	32143	Gazaupouy
32	32149	Gondrin
32	32166	Justian
32	32178	Lagardère
32	32180	Lagraulet-du-Gers
32	32194	Larressingle
32	32196	Larroque-Saint-Sernin
32	32197	Larroque-sur-l'Osse
32	32203	Lauraët
32	32212	Ligardes
32	32224	Maignaut-Tauzia
32	32230	Mansencôme



## 32 - Département du Gers

### Liste des communes des secteurs d'astreinte du département

(code officiel géographique au 1er janvier 2023 - INSEE)

Code département commune	Code commune	Libellé commune
32	32290	Montréal
32	32292	Mouchan
32	32345	La Romieu
32	32350	Roquepine
32	32351	Roques
32	32352	Rozès
32	32400	Saint-Orens-Pouy-Petit
32	32402	Saint-Paul-de-Baïse
32	32404	Saint-Puy
32	32459	Valence-sur-Baïse
32	32014	Augnac
32	32066	Brugnens
32	32078	Castelnau-d'Arbieu
32	32101	Céran
32	32112	Crastes
32	32132	Fleurance
32	32142	Gavarret-sur-Aulouste
32	32150	Goutz
32	32184	Lalanne
32	32188	Lamothe-Goas
32	32232	Maravat
32	32255	Miramont-Latour
32	32258	Mirepoix
32	32286	Montestruc-sur-Gers
32	32298	Nougaroulet
32	32306	Pauilhac
32	32318	Pis
32	32329	Préchac
32	32335	Puycasquier
32	32337	Puységur
32	32341	Réjaumont
32	32347	Roquefort
32	32368	Sainte-Christie
32	32405	Sainte-Radegonde
32	32417	La Sauvetat
32	32441	Taybosc
32	32453	Tourrenquets
32	32457	Urdens
32	32023	Avezan
32	32047	Berrac
32	32055	Bivès
32	32068	Cadeilhan
32	32082	Castéra-Lectourois



## 32 - Département du Gers

### Liste des communes des secteurs d'astreinte du département

(code officiel géographique au 1er janvier 2023 - INSEE)

Code département commune	Code commune	Libellé commune
32	32084	Castéron
32	32085	Castet-Arrouy
32	32129	Estramiac
32	32131	Flamarens
32	32139	Gaudonville
32	32146	Gimbrède
32	32158	L'Isle-Bouzon
32	32176	Lagarde
32	32195	Larroque-Engalin
32	32208	Lectoure
32	32223	Magnas
32	32239	Marsolan
32	32241	Mas-d'Auvignon
32	32248	Mauroux
32	32253	Miradoux
32	32311	Pergain-Taillac
32	32313	Pessoulens
32	32314	Peyrecave
32	32320	Plieux
32	32328	Pouy-Roquelaure
32	32358	Saint-Antoine
32	32364	Saint-Avit-Frandat
32	32370	Saint-Clar
32	32371	Saint-Créac
32	32385	Saint-Léonard
32	32391	Saint-Martin-de-Goyne
32	32395	Sainte-Mère
32	32396	Saint-Mézard
32	32429	Sempesserre
32	32442	Terraube
32	32452	Tournecoupe
32	32002	Ansan
32	32007	Ardizas
32	32012	Aubiet
32	32021	Avensac
32	32026	Bajonnette
32	32056	Blanquefort
32	32092	Catonvielle
32	32106	Cologne
32	32120	Encausse
32	32123	Escorneboeuf
32	32147	Gimont
32	32148	Giscaro



## 32 - Département du Gers

### Liste des communes des secteurs d'astreinte du département

(code officiel géographique au 1er janvier 2023 - INSEE)

Code département commune	Code commune	Libellé commune
32	32154	Homps
32	32157	L'Isle-Arné
32	32165	Juilles
32	32173	Labrihe
32	32221	Lussan
32	32229	Mansempuy
32	32237	Marsan
32	32247	Maurens
32	32249	Mauvezin
32	32262	Monbrun
32	32269	Monfort
32	32288	Montiron
32	32349	Roquelaure-Saint-Aubin
32	32357	Sainte-Anne
32	32359	Saint-Antonin
32	32366	Saint-Brès
32	32372	Saint-Cricq
32	32376	Sainte-Gemme
32	32377	Saint-Georges
32	32379	Saint-Germier
32	32388	Sainte-Marie
32	32399	Saint-Orens
32	32406	Saint-Sauvy
32	32416	Sarrant
32	32431	Sérempuy
32	32435	Sirac
32	32436	Solomiac
32	32444	Thoux
32	32448	Touget
32	32467	Saint-Caprais
<b>EMOB - SECTEUR OUEST</b>		
32	32005	Arblade-le-Haut
32	32017	Aurensan
32	32025	Ayzieu
32	32046	Bernède
32	32049	Bétous
32	32062	Bourrouillan
32	32087	Castex-d'Armagnac
32	32093	Caumont
32	32094	Caupenne-d'Armagnac
32	32096	Cazaubon
32	32108	Corneillan
32	32113	Cravencères





## 32 - Département du Gers

### Liste des communes des secteurs d'astreinte du département

(code officiel géographique au 1er janvier 2023 - INSEE)

Code département commune	Code commune	Libellé commune
32	32127	Estang
32	32145	Gée-Rivière
32	32155	Le Houga
32	32170	Labarthète
32	32189	Lannemaignan
32	32191	Lanne-Soubiran
32	32192	Lannux
32	32193	Larée
32	32202	Laujuzan
32	32209	Lelin-Lapujolle
32	32211	Lias-d'Armagnac
32	32214	Loubédats
32	32220	Luppé-Violles
32	32222	Magnan
32	32236	Marguestau
32	32243	Mauléon-d'Armagnac
32	32244	Maulichères
32	32245	Maumusson-Laguian
32	32246	Maupas
32	32264	Monclar
32	32271	Monguilhem
32	32274	Monlezun-d'Armagnac
32	32291	Mormès
32	32296	Nogaro
32	32305	Panjas
32	32310	Perchède
32	32344	Riscle (Cannet)
32	32369	Sainte-Christie-d'Armagnac
32	32378	Saint-Germé
32	32380	Saint-Griède
32	32390	Saint-Martin-d'Armagnac
32	32398	Saint-Mont
32	32408	Salles-d'Armagnac
32	32414	Sarragachies
32	32434	Sion
32	32437	Sorbets
32	32439	Tarsac
32	32449	Toujouse
32	32458	Urgosse
32	32463	Viella
32	32022	Avéron-Bergelle
32	32031	Bascous
32	32033	Bazian



## 32 - Département du Gers

### Liste des communes des secteurs d'astreinte du département

(code officiel géographique au 1er janvier 2023 - INSEE)

Code département commune	Code commune	Libellé commune
32	32043	Belmont
32	32064	Bretagne-d'Armagnac
32	32071	Caillavet
32	32072	Callian
32	32073	Campagne-d'Armagnac
32	32088	Castillon-Debats
32	32097	Cazaux-d'Anglès
32	32100	Cazeneuve
32	32110	Courrensan
32	32115	Dému
32	32119	Eauze
32	32125	Espas
32	32190	Lannepax
32	32219	Lupiac
32	32227	Manciet
32	32231	Marambat
32	32257	Mirannes
32	32294	Mourède
32	32299	Noulens
32	32315	Peyrusse-Grande
32	32332	Préneron
32	32338	Ramouzens
32	32340	Réans
32	32343	Riguepeu
32	32346	Roquebrune
32	32360	Saint-Arailles
32	32382	Saint-Jean-Poutge
32	32423	Séailles
32	32456	Tudelle
32	32462	Vic-Fezensac
<b>EMOB - SECTEUR SUD</b>		
32	32016	Auradé
32	32038	Beaupuy
32	32051	Bézénil
32	32069	Cadeillan
32	32090	Castillon-Savès
32	32098	Cazaux-Savès
32	32105	Clermont-Savès
32	32121	Endoufielle
32	32124	Espaon
32	32134	Frégouville
32	32138	Garravet
32	32160	L'Isle-Jourdain



## 32 - Département du Gers

### Liste des communes des secteurs d'astreinte du département

(code officiel géographique au 1er janvier 2023 - INSEE)

Code département commune	Code commune	Libellé commune
32	32171	Labastide-Savès
32	32182	Lahas
32	32206	Laymont
32	32210	Lias
32	32213	Lombez
32	32234	Marestaing
32	32261	Monblanc
32	32268	Monferran-Savès
32	32276	Montadet
32	32277	Montamat
32	32284	Montégut-Savès
32	32289	Montpézat
32	32295	Nizas
32	32297	Noilhan
32	32308	Pébées
32	32321	Polastron
32	32322	Pompiac
32	32334	Pujaudran
32	32336	Puylausic
32	32339	Razengues
32	32356	Saint-André
32	32386	Saint-Lizier-du-Planté
32	32387	Saint-Loube
32	32407	Saint-Soulan
32	32410	Samatan
32	32418	Sauveterre
32	32420	Sauvimont
32	32421	Savignac-Mona
32	32425	Ségoufielle
32	32432	Seysse-Savès
32	32001	Aignan
32	32008	Armentieux
32	32009	Armous-et-Cau
32	32032	Bassoues
32	32036	Beaumarchés
32	32058	Blousson-Sérian
32	32063	Bouzon-Gellenave
32	32070	Cahuzac-sur-Adour
32	32081	Castelnave
32	32099	Cazaux-Villecomtal
32	32109	Couloumé-Mondebat
32	32111	Courties
32	32135	Fustérouau



## 32 - Département du Gers

### Liste des communes des secteurs d'astreinte du département

(code officiel géographique au 1er janvier 2023 - INSEE)

Code département commune	Code commune	Libellé commune
32	32136	Galiac
32	32144	Gazax-et-Baccarisse
32	32151	Goux
32	32161	Izotges
32	32163	Jû-Belloc
32	32164	Juillac
32	32174	Ladevèze-Rivière
32	32175	Ladevèze-Ville
32	32199	Lasserade
32	32205	Laveraët
32	32217	Lou slitges
32	32218	Loussous-Débat
32	32233	Marciac
32	32235	Margouët-Meymes
32	32240	Mascaras
32	32273	Monlezun
32	32303	Pallanne
32	32317	Peyrusse-Vieille
32	32319	Plaisance
32	32325	Pouydraguin
32	32330	Préchac-sur-Adour
32	32342	Ricourt
32	32354	Sabazan
32	32362	Saint-Aunix-Lengros
32	32367	Saint-Christaud
32	32383	Saint-Justin
32	32403	Saint-Pierre-d'Aubézies
32	32422	Scieurac-et-Flourès
32	32427	Sembouès
32	32440	Tasque
32	32443	Termes-d'Armagnac
32	32445	Tieste-Uragnoux
32	32446	Tillac
32	32450	Tourdun
32	32455	Troncens
32	32010	Arrouède
32	32015	Aujan-Mournède
32	32018	Aurimont
32	32019	Auterive
32	32040	Bédéchan
32	32041	Bellegarde
32	32048	Betcave-Aguin
32	32053	Bézues-Bajon



## 32 - Département du Gers

### Liste des communes des secteurs d'astreinte du département

(code officiel géographique au 1er janvier 2023 - INSEE)

Code département commune	Code commune	Libellé commune
32	32060	Boucagnères
32	32061	Boulaur
32	32067	Cabas-Loumassès
32	32076	Castelnau-Barbarens
32	32103	Chélan
32	32114	Cuélas
32	32118	Durban
32	32122	Esclassan-Labastide
32	32130	Faget-Abbatial
32	32140	Gaujac
32	32141	Gaujan
32	32153	Haulies
32	32169	Labarthe
32	32185	Lalanne-Arqué
32	32186	Lamaguère
32	32198	Lartigue
32	32216	Lourties-Monbrun
32	32228	Manent-Montané
32	32242	Masseube
32	32250	Meilhan
32	32260	Monbardon
32	32266	Moncorneil-Grazan
32	32267	Monferran-Plavès
32	32270	Mongausy
32	32272	Monlaur-Bernet
32	32280	Mont-d'Astarac
32	32287	Monties
32	32300	Orbessan
32	32302	Ornézan
32	32304	Panassac
32	32309	Pellefigue
32	32324	Ponsan-Soubiran
32	32327	Pouy-Loubrin
32	32353	Sabaillan
32	32361	Saint-Arroman
32	32365	Saint-Blancard
32	32374	Saint-Élix
32	32392	Saint-Martin-Gimois
32	32409	Samaran
32	32411	Sansan
32	32412	Saramon
32	32413	Sarcos
32	32426	Seissan



## 32 - Département du Gers

### Liste des communes des secteurs d'astreinte du département

(code officiel géographique au 1er janvier 2023 - INSEE)

Code département commune	Code commune	Libellé commune
32	32428	Sémézies-Cachan
32	32430	Sère
32	32433	Simorre
32	32438	Tachaires
32	32447	Tirent-Pontéjac
32	32451	Tournan
32	32454	Traversères
32	32465	Villefranche
32	32468	Aussos
32	32020	Aux-Aussat
32	32028	Barcugnan
32	32030	Bars
32	32034	Bazugues
32	32042	Belloc-Saint-Clamens
32	32045	Berdoues
32	32077	Castelnau-d'Anglès
32	32086	Castex
32	32104	Clermont-Pouyguillès
32	32116	Duffort
32	32126	Estampes
32	32128	Estipouy
32	32156	Idrac-Respaillès
32	32159	L'Isle-de-Noé
32	32167	Laas
32	32172	Labéjan
32	32177	Lagarde-Hachan
32	32181	Laguian-Mazous
32	32187	Lamazère
32	32215	Loubersan
32	32226	Manas-Bastanous
32	32238	Marseillan
32	32252	Miélan
32	32254	Miramont-d'Astarac
32	32256	Mirande
32	32263	Moncassin
32	32265	Monclar-sur-Losse
32	32275	Monpardiac
32	32278	Montaut
32	32281	Mont-de-Marrast
32	32285	Montesquiou
32	32293	Mouchès
32	32323	Ponsampère
32	32326	Pouylebon



## 32 - Département du Gers

### Liste des communes des secteurs d'astreinte du département

(code officiel géographique au 1er janvier 2023 - INSEE)

Code département commune	Code commune	Libellé commune
32	32355	Sadeillan
32	32363	Sainte-Aurence-Cazaux
32	32373	Sainte-Dode
32	32375	Saint-Élix-Theux
32	32389	Saint-Martin
32	32393	Saint-Maur
32	32394	Saint-Médard
32	32397	Saint-Michel
32	32401	Saint-Ost
32	32415	Sarraguzan
32	32419	Sauviac
32	32466	Viozan



## 32 - Département du Gers

### Liste des communes du département rattachées à des secteurs d'astreinte hors département

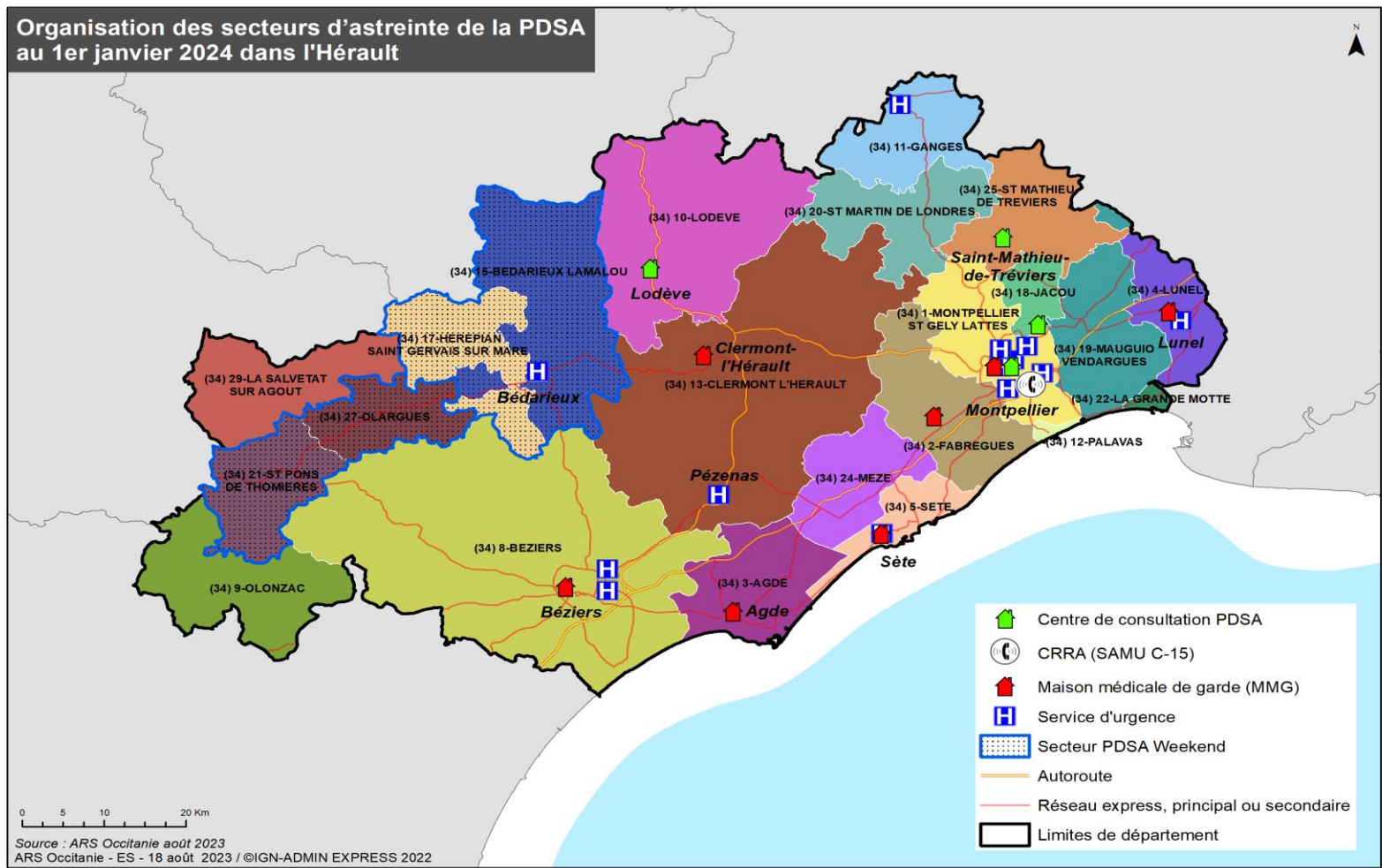
(code officiel géographique au 1er janvier 2023 - INSEE)

Code département commune	Code commune	Libellé commune
<b>LANDES (40 - HORS REGION)</b>		
32	32004	Arblade-le-Bas
32	32027	Barcelonne-du-Gers
32	32460	Vergoignan
<b>PYRENEES ATLANTIQUES (64 - HORS REGION)</b>		
32	32333	Projan
32	32424	Ségos
32	32461	Verlus
<b>VAL D'ADOUR (65 - HAUTES PYRENEES)</b>		
32	32039	Beccas
32	32050	Betplan
32	32152	Haget
32	32225	Malabat
32	32283	Montégut-Arros
32	32464	Villecomtal-sur-Arros



# 34 - Département de l'Hérault

## CARTOGRAPHIE





## 34 - Département de l'Hérault

### Planning de régulation Médicale PDSA

Mois	Janvier	Février	Mars	Avril	Mai	Juin	Juillet	Aout	Septembre	Octobre	Novembre	Décembre
Planning	B	B	B	A	A	A du 1 au 14 B du 15 au 30	B	B	B du 1 au 14 A du 15 au 30	A	B	B

#### Nombre de régulateur par heure

	Planning A			
	Du lundi au jeudi	Vendredi	Samedi	Dimanche, Férié, Pont
00:00	2	2	2	2
01:00				
02:00				
03:00				
04:00				
05:00				
06:00				
07:00				
08:00				3
09:00				3
10:00				3
11:00				3
12:00			3	3
13:00			3	3
14:00			3	3
15:00			3	3
16:00			3	3
17:00			3	3
18:00			3	3
19:00			3	3
20:00	3	3	3	3
21:00	3	3	3	3
22:00	3	3	3	3
23:00	3	3	3	3

	Planning B			
	Du lundi au jeudi	Vendredi	Samedi	Dimanche, Férié, Pont
00:00	2	2	2	2
01:00				
02:00				
03:00				
04:00				
05:00				
06:00				
07:00				
08:00				4
09:00				4
10:00				4
11:00				4
12:00			4	4
13:00			4	4
14:00			4	4
15:00			4	4
16:00			4	4
17:00			4	4
18:00			4	4
19:00			4	4
20:00	3	3	4	4
21:00	3	3	4	4
22:00	3	3	4	4
23:00	3	3	4	4

#### Spécificité

-

Association départementale de régulation libérale

**Association des Médecins Régulateurs Libéraux de l'Hérault (Regulib'34)**



Organisation de l'effectif PDSA

Secteurs (terminologie ORDIGARD)	Semaine : 20h-24h			Samedi : 12h – 20h			Dim et JF/pont : 8h -20h			WE et JF/pont : 20h-24h			Tous les jours : * 24h - 2h			Niveau d'indemnité
	Nbre d'Astreintes	Type d'astreinte (implantation)	Montant de l'Astreinte €	Nbre d'Astreintes	Type d'astreinte (implantation)	Montant de l'Astreinte €	Nbre d'Astreintes	Type d'astreinte (implantation)	Montant de l'Astreinte €	Nbre d'Astreintes	Type d'astreinte (implantation)	Montant de l'Astreinte €	Nbre d'Astreintes	Type d'astreinte (implantation)	Montant de l'Astreinte €	
SECTEUR 1MONTP. ST GELY - LATTES	1	EP (MMG)	100	1	EP (MMG)	120	1	EP (MMG)	180	1	EP (MMG)	100				
	2	EM (cab SOS)	100	4	EM (cab SOS)	120	4	EM (cab SOS)	180	2	EM (cab SOS)	100				
	1	EMOB (SOS)	140	1	EMOB (SOS)	280	1	EMOB (SOS)	420	1	EMOB (SOS)	140	1	EMOB (SOS)*	70	
SECTEUR 18 JACOU	1	EM (Censomed)	100	1	EM (Censomed)	120	1	EM (Censomed)	180	1	EM (Censomed)	100				
SECTEUR 10 LODEVE	1	EP (CAPS)	100	1	EP (CAPS)	120	1	EP (CAPS)	180	1	EP (CAPS)	100				
SECTEUR 13 CLERMONT L'HERAULT	1	EP (MMG)	100	1	EP (MMG)	120	1	EP (MMG)	180	1	EP (MMG)	100				
SECTEUR 11 GANGES	1	EP (cab)	100	1	EM (cab)	120	1	EM (cab)	180	1	EP (MMG)	100				
SECTEUR 20 ST MARTIN DE LONDRES	1	EM (cab)	100	1	EM (cab)	120	1	EM (cab)	180	1	EM (cab)	100				
SECTEUR 25 ST MATHIEU DE TREVIERIS	1	EM (CMG)	100	1	EM (CMG)	120	1	EM (CMG)	180	1	EM (CMG)	100				
SECTEUR 12 PALAVAS	1	EM (cab)	100	1	EM (cab)	120	1	EM (cab)	180	1	EM (cab)	100				
SECTEUR 22 LA GRANDE MOTTE	1	EM (cab)	100	1	EM (cab)	120	1	EM (cab)	180	1	EM (cab)	100				
SECTEUR 19 MAUGUIO/VENDARGUES		MMG SECTEUR 1		1	EM (MMG)	120	1	EM (MMG)	180	1	EM (MMG)	100				
SECTEUR 4 LUNEL		MMG SECTEUR 1		1	EM (MMG)	120	1	EM (MMG)	180		MMG SECTEUR 1					
SECTEUR 15 BEDARIEUX LAMALOU		SH														
SECTEUR 17 HEREPAN / SAINT GERVAIS SUR MARE - 16 BOUSQUET D'ORB	1	EM (cab)	100	1	EM (cab)	120	1	EM (cab)	180	1	EM (cab)	100				
SECTEUR 5 SETE	1	EP (MMG)	100	1	EP (MMG)	120	1	EP (MMG)	180	1	EP (MMG)	100				
SECTEUR 24 MEZE	1	EM (cab)	100	1	EM (cab)	120	1	EM (cab)	180	1	EM (cab)	100				
SECTEUR 2 FABREGUES	1	EP (MMG)	100	1	EP (MMG)	120	1	EP (MMG)	180	1	EP (MMG)	100				
SECTEUR 21 ST PONS DE THOMIERES (**)	1	EM (cab au sein du CH)	100	1	EM (cab au sein du CH)	120	1	EM (cab au sein du CH)	180	1	EM (cab au sein du CH)	100				
SECTEUR 27 OLARGUES (**)	1	EM (cab)	100													
SECTEUR 9 OLONZAC	1	EM (cab)	100	1	EM (cab)	120	1	EM (cab)	180	1	EM (cab)	100				
SECTEUR 29 LA SALVETAT SUR AGOUT	1	EM (cab)	100	1	EM (cab)	120	1	EM (cab)	180	1	EM (cab)	100				
SECTEUR 3 AGDE	1	EP (MMG)	100	1	EP (MMG)	120	1	EP (MMG)	180	1	EP (MMG)	100				
SECTEUR 8 BEZIERS	1	EM (MMG)	100	2	EM (MMG)	120	2	EM (MMG)	180	2	EM (MMG)	100				
Nombre total de ligne d'astreintes	22			26			26			23			1			
<b>Dispositifs saisonniers</b>																
SECTEUR 3 AGDE (01/07 au 31/08)		SH		1	EM (cab)	120	1	EM (cab)	180	1	EM (cab)	100				

\* La ligne d'astreinte de nuit profonde est soumise à une évaluation comprenant la transmission régulière de données d'activité par SOS afin de justifier du besoin et donc de son maintien.

\*\* fusion des SECTEURS 21 ST PONS DE THOMIERES et 27 OLARGUES à compter du vendredi 20h



## Organisation de l'effectif PDSA

### Point fixe d'astreinte :

CAPS Centre d'accueil et de permanence des soins : 13 Bd Pasteur, 34700 Lodève

CENSOMED : Pôle Santé, 3 Rue Louis Breguet, 34830 Jacou

Centre de consultations SOS médecins : 158 Avenue de Palavas, 34 000 Montpellier

CMG : Cabinet médical de garde, 19 Impasse des Jonquilles, 34270 Saint-Mathieu-de-Trévières

Maison Médicale de Garde d'Agde : Centre de Soins Polyvalent - boulevard des Hellènes, 34 300 Agde

Maison Médicale de Garde de Béziers : CH Béziers, 2 Rue Valentin Haüy, 34 500 Béziers

Maison Médicale de Garde de Clermont l'Hérault : Centre Hospitalier de Clermont l'Hérault, 01 boulevard de l'hôpital, 34 800 Clermont l'Hérault

Maison Médicale de Garde de Fabrègues : ZAC des 3 Ponts, 5 Impasse de la Carrière, 34 690 Fabrègues

Maison Médicale de Garde de Montpellier : 2 Rue des Tourterelles, 34 090 Montpellier

Maison Médicale de Garde de Sète : Centre Hospitalier Intercommunal du bassin de Sète, boulevard Camille Blanc, 34 200 Sète

Maison Médicale MMG de Lunel : 78 rue Lakanal 34400 Lunel

Maison Médicale de Garde de Mauguio : 240 Avenue du Golf 34670 Baillargues

### Légende

Type d'astreinte :

EM = Effecteur mixte

Implantation :

Cab = Cabinet médical

MMG = maison médicale de garde

SH = structures hospitalières



## 34 - Département de l'Hérault

### Liste des communes des secteurs d'astreinte du département

(code officiel géographique au 1er janvier 2023 - INSEE)

Code département commune	Code commune	Libellé commune
<b>SECTEUR 1 MONTPELLIER ST GELY LATTES</b>		
34	34057	Castelnau-le-Lez
34	34082	Combaillaux
34	34116	Grabels
34	34123	Juvignac
34	34129	Lattes
34	34153	Les Matelles
34	34163	Montarnaud
34	34169	Montferrier-sur-Lez
34	34172	Montpellier
34	34177	Murles
34	34198	Pérols
34	34247	Saint-Clément-de-Rivière
34	34255	Saint-Gély-du-Fesc
34	34259	Saint-Georges-d'Orques
34	34282	Saint-Paul-et-Valmalle
34	34320	Vailhauquès
<b>SECTEUR 2 FABREGUES</b>		
34	34087	Cournonsec
34	34088	Cournonterral
34	34095	Fabrègues
34	34134	Lavérune
34	34159	Mireval
34	34179	Murviel-lès-Montpellier
34	34202	Pignan
34	34270	Saint-Jean-de-Védas
34	34295	Saussan
34	34333	Vic-la-Gardiole
34	34337	Villeneuve-lès-Maguelone
<b>SECTEUR 3 AGDE</b>		
34	34003	Agde
34	34031	Bessan
34	34101	Florensac
34	34150	Marseillan
34	34203	Pinet
34	34207	Pomérois
34	34332	Vias
<b>SECTEUR 4 LUNEL</b>		
34	34033	Boisseron
34	34145	Lunel
34	34146	Lunel-Viel
34	34151	Marsillargues



## 34 - Département de l'Hérault

### Liste des communes des secteurs d'astreinte du département

(code officiel géographique au 1er janvier 2023 - INSEE)

Code département commune	Code commune	Libellé commune
34	34246	Entre-Vignes (Saint-Christol, Vérargues)
34	34272	Saint-Just
34	34280	Saint-Nazaire-de-Pézan
34	34288	Saint-Sériès
34	34294	Saturargues
34	34296	Saussines
34	34321	Valergues
34	34340	Villetelle
<b>SECTEUR 5 SETE</b>		
34	34023	Balaruc-les-Bains
34	34024	Balaruc-le-Vieux
34	34108	Frontignan
34	34301	Sète
<b>SECTEUR 8 BEZIERS</b>		
34	34015	Assignan
34	34018	Autignac
34	34021	Babeau-Bouldoux
34	34025	Bassan
34	34030	Berlou
34	34032	Béziers
34	34037	Boujan-sur-Libron
34	34052	Capestang
34	34061	Causses-et-Veyran
34	34065	Cazedarnes
34	34069	Cazouls-lès-Béziers
34	34070	Cébazan
34	34073	Cers
34	34074	Cessenon-sur-Orb
34	34081	Colombiers
34	34084	Corneilhan
34	34085	Coulobres
34	34089	Creissan
34	34092	Cruzy
34	34094	Espondeilhan
34	34100	Ferrières-Poussarou
34	34105	Fouzilhon
34	34130	Laurens
34	34135	Lespignan
34	34139	Lieuran-lès-Béziers
34	34140	Lignan-sur-Orb
34	34147	Magalas
34	34148	Maraussan



## 34 - Département de l'Hérault

### Liste des communes des secteurs d'astreinte du département

(code officiel géographique au 1er janvier 2023 - INSEE)

Code département commune	Code commune	Libellé commune
34	34155	Maureilhan
34	34161	Montady
34	34166	Montblanc
34	34167	Montels
34	34170	Montouliers
34	34178	Murviel-lès-Béziers
34	34183	Nissan-lez-Enserune
34	34191	Pailhès
34	34193	Pardailhan
34	34201	Pierrerue
34	34206	Poilhes
34	34209	Portiragnes
34	34218	Prades-sur-Vernazobre
34	34223	Puimisson
34	34224	Puissalicon
34	34225	Puisserguier
34	34226	Quarante
34	34232	Roquebrun
34	34245	Saint-Chinian
34	34258	Saint-Geniès-de-Fontedit
34	34269	Saint-Jean-de-Minervois
34	34279	Saint-Nazaire-de-Ladarez
34	34289	Saint-Thibéry
34	34298	Sauvian
34	34299	Sérignan
34	34300	Servian
34	34310	Thézan-lès-Béziers
34	34324	Valras-Plage
34	34329	Vendres
34	34336	Villeneuve-lès-Béziers
34	34339	Villespassans
<b>SECTEUR 9 OLONZAC</b>		
11	11172	Homps
11	11280	Pépieux
11	11393	Tourouzelle
34	34004	Agel
34	34006	Aigne
34	34007	Aigues-Vives
34	34020	Azillanet
34	34026	Beaufort
34	34054	Cassagnoles
34	34059	La Caunette



## 34 - Département de l'Hérault

### Liste des communes des secteurs d'astreinte du département

(code officiel géographique au 1er janvier 2023 - INSEE)

Code département commune	Code commune	Libellé commune
34	34075	Cesseras
34	34097	Félines-Minervois
34	34098	Ferrals-les-Montagnes
34	34141	La Livinière
34	34158	Minerve
34	34189	Olonzac
34	34190	Oupia
34	34302	Siran
<b>SECTEUR 10 LODEVE</b>		
34	34036	Le Bosc
34	34064	Le Caylar
34	34091	Le Cros
34	34106	Fozières
34	34132	Lauroux
34	34133	Lavalette
34	34142	Lodève
34	34186	Octon
34	34188	Olmet-et-Villecun
34	34196	Pégairolles-de-l'Escalette
34	34205	Les Plans
34	34212	Poujols
34	34220	Le Puech
34	34230	Les Rives
34	34251	Saint-Étienne-de-Gourgas
34	34253	Saint-Félix-de-l'Héras
34	34268	Saint-Jean-de-la-Blaquière
34	34277	Saint-Maurice-Navacelles
34	34278	Saint-Michel
34	34283	Saint-Pierre-de-la-Fage
34	34286	Saint-Privat
34	34303	Sorbs
34	34304	Soubès
34	34306	Soumont
34	34316	Usclas-du-Bosc
34	34317	La Vacquerie-et-Saint-Martin-de-Castries
<b>SECTEUR 11 GANGES</b>		
30	30272	Saint-Julien-de-la-Nef
30	30280	Saint-Laurent-le-Minier
30	30283	Saint-Martial
30	30296	Saint-Roman-de-Codières
30	30325	Sumène
34	34005	Agonès





## 34 - Département de l'Hérault

### Liste des communes des secteurs d'astreinte du département

(code officiel géographique au 1er janvier 2023 - INSEE)

Code département commune	Code commune	Libellé commune
34	34042	Brissac
34	34067	Cazilhac
34	34099	Ferrières-les-Verreries
34	34111	Ganges
34	34115	Gorniès
34	34128	Laroque
34	34171	Montoulieu
34	34174	Moulès-et-Baucels
34	34238	Saint-André-de-Buèges
34	34243	Saint-Bauzille-de-Putois
<b>SECTEUR 12 PALAVAS</b>		
34	34192	Palavas-les-Flots
<b>SECTEUR 13 CLERMONT L'HERAULT</b>		
34	34001	Abeilhan
34	34002	Adissan
34	34009	Alignan-du-Vent
34	34010	Aniane
34	34011	Arboras
34	34012	Argelliers
34	34013	Aspiran
34	34016	Aumelas
34	34017	Aumes
34	34029	Bélarga
34	34035	La Boissière
34	34041	Brignac
34	34045	Cabrières
34	34047	Campagnan
34	34051	Canet
34	34056	Castelnau-de-Guers
34	34063	Caux
34	34068	Cazouls-d'Hérault
34	34072	Celles
34	34076	Ceyras
34	34079	Clermont-l'Hérault
34	34103	Fontès
34	34104	Fos
34	34109	Gabian
34	34114	Gignac
34	34122	Jonquières
34	34124	Lacoste
34	34125	Lagamas
34	34136	Lézignan-la-Cèbe



## 34 - Département de l'Hérault

### Liste des communes des secteurs d'astreinte du département

(code officiel géographique au 1er janvier 2023 - INSEE)

Code département commune	Code commune	Libellé commune
34	34137	Liausson
34	34138	Lieuran-Cabrières
34	34149	Margon
34	34156	Mérifons
34	34162	Montagnac
34	34168	Montesquieu
34	34173	Montpeyroux
34	34175	Mourèze
34	34180	Nébian
34	34181	Neffiès
34	34182	Nézignan-l'Évêque
34	34184	Nizas
34	34194	Paulhan
34	34197	Péret
34	34199	Pézenas
34	34204	Plaissan
34	34208	Popian
34	34210	Le Pouget
34	34214	Pouzolles
34	34215	Pouzols
34	34221	Puéchabon
34	34222	Puilacher
34	34237	Roujan
34	34239	Saint-André-de-Sangonis
34	34241	Saint-Bauzille-de-la-Sylve
34	34254	Saint-Félix-de-Lodez
34	34261	Saint-Guilhem-le-Désert
34	34262	Saint-Guiraud
34	34267	Saint-Jean-de-Fos
34	34281	Saint-Pargoire
34	34285	Saint-Pons-de-Mauchiens
34	34287	Saint-Saturnin-de-Lucian
34	34292	Salasc



## 34 - Département de l'Hérault

### Liste des communes des secteurs d'astreinte du département

(code officiel géographique au 1er janvier 2023 - INSEE)

Code département commune	Code commune	Libellé commune
34	34311	Tourbes
34	34313	Tressan
34	34315	Usclas-d'Hérault
34	34319	Vailhan
34	34323	Valmascle
34	34325	Valros
34	34328	Vendémian
34	34338	Villeneuveville
<b>SECTEUR 15 BEDARIEUX LAMALOU</b>		
34	34019	Avène
34	34028	Bédarieux
34	34038	Le Bousquet-d'Orb
34	34040	Brenas
34	34053	Carlencas-et-Levas
34	34062	Caussiniojols
34	34071	Ceilhes-et-Rocozeles
34	34083	Combes
34	34093	Dio-et-Valquières
34	34096	Faugères
34	34121	Joncels
34	34126	Lamalou-les-Bains
34	34144	Lunas
34	34200	Pézènes-les-Mines
34	34211	Le Poujol-sur-Orb
34	34231	Romiguières
34	34233	Roqueredonde
34	34234	Roquessels
34	34252	Saint-Étienne-Estréchoux
34	34312	La Tour-sur-Orb
<b>SECTEUR 17 HERAPIAN / SAINT GERVAIS SUR MARE</b>		
34	34008	Les Aires
34	34044	Cabrerolles
34	34049	Camplong
34	34055	Castanet-le-Haut
34	34117	Graissessac
34	34119	Hérépien
34	34216	Le Pradal
34	34235	Rosis
34	34257	Saint-Geniès-de-Varensal
34	34260	Saint-Gervais-sur-Mare
34	34308	Taussac-la-Billière
34	34335	Villemagne-l'Argentière



## 34 - Département de l'Hérault

### Liste des communes des secteurs d'astreinte du département

(code officiel géographique au 1er janvier 2023 - INSEE)

Code département commune	Code commune	Libellé commune
<b>SECTEUR 18 JACOU</b>		
34	34014	Assas
34	34077	Clapiers
34	34118	Guzargues
34	34120	Jacou
34	34217	Prades-le-Lez
34	34290	Saint-Vincent-de-Barbeyrargues
34	34309	Teyran
<b>SECTEUR 19 MAUGUIO VENDARGUES</b>		
34	34022	Baillargues
34	34027	Beaulieu
34	34048	Campagne
34	34058	Castries
34	34090	Le Crès
34	34112	Garrigues
34	34127	Lansargues
34	34154	Mauguio
34	34176	Mudaison
34	34227	Restinclières
34	34240	Saint-Aunès
34	34244	Saint-Brès
34	34249	Saint-Drézéry
34	34256	Saint-Geniès-des-Mourgues
34	34263	Saint-Hilaire-de-Beauvoir
34	34265	Saint-Jean-de-Cornies
34	34307	Sussargues
34	34327	Vendargues
34	34050	Candillargues
<b>SECTEUR 20 ST MARTIN DE LONDRES</b>		
34	34060	Causse-de-la-Selle
34	34152	Mas-de-Londres
34	34185	Notre-Dame-de-Londres
34	34195	Pégairolles-de-Buèges
34	34236	Rouet
34	34264	Saint-Jean-de-Buèges
34	34274	Saint-Martin-de-Londres
34	34342	Viols-en-Laval
34	34343	Viols-le-Fort
<b>SECTEUR 21 ST PONS DE THOMIERES</b>		
34	34034	Boisset
34	34086	Courniou
34	34228	Rieussec



## 34 - Département de l'Hérault

### Liste des communes des secteurs d'astreinte du département

(code officiel géographique au 1er janvier 2023 - INSEE)

Code département commune	Code commune	Libellé commune
34	34229	Riols
34	34284	Saint-Pons-de-Thomières
34	34326	Vélieux
34	34331	Verreries-de-Moussans
<b>SECTEUR 22 LA GRANDE MOTTE</b>		
34	34344	La Grande-Motte
<b>SECTEUR 24 MEZE</b>		
34	34039	Bouzigues
34	34113	Gigean
34	34143	Loupian
34	34157	Mèze
34	34165	Montbazin
34	34213	Poussan
34	34341	Villeveyrac
<b>SECTEUR 25 ST MATHIEU DE TREVIERS</b>		
34	34043	Buzignargues
34	34066	Cazevieille
34	34078	Claret
34	34102	Fontanès
34	34110	Galargues
34	34131	Lauret
34	34164	Montaud
34	34242	Saint-Bauzille-de-Montmel
34	34248	Sainte-Croix-de-Quintillargues
34	34266	Saint-Jean-de-Cuculles
34	34276	Saint-Mathieu-de-Trévières
34	34297	Sauteyrargues
34	34314	Le Triadou
34	34318	Vacquières
34	34322	Valflaunès
<b>SECTEUR 27 OLARGUES</b>		
34	34080	Colombières-sur-Orb
34	34160	Mons
34	34187	Olargues
34	34219	Prémian
34	34250	Saint-Étienne-d'Albagnan
34	34271	Saint-Julien
34	34273	Saint-Martin-de-l'Arçon
34	34291	Saint-Vincent-d'Olargues
34	34334	Vieussan
<b>SECTEUR 29 LA SALVETAT SUR AGOUT</b>		
34	34046	Cambon-et-Salvergues



## 34 - Département de l'Hérault

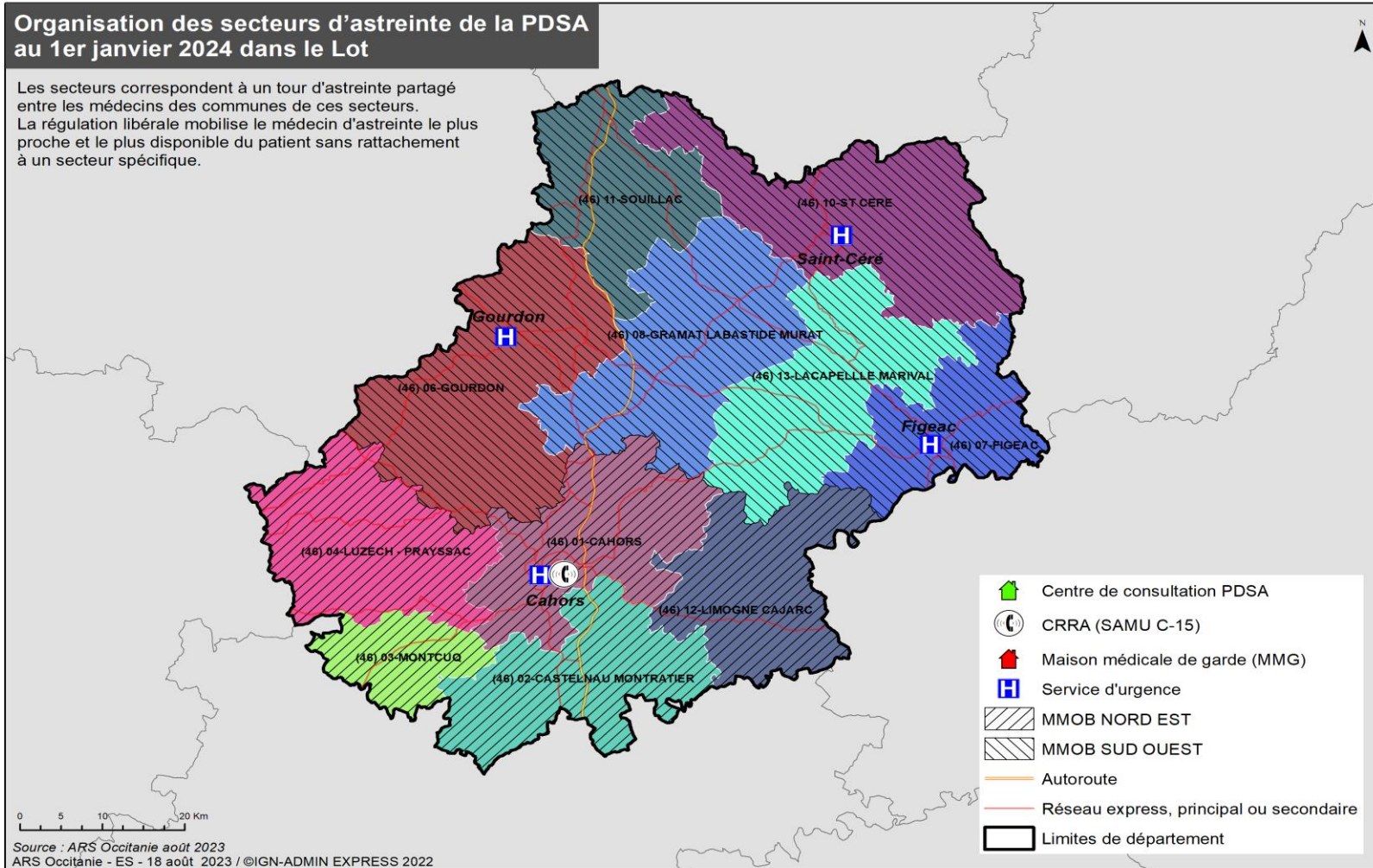
### Liste des communes des secteurs d'astreinte du département

(code officiel géographique au 1er janvier 2023 - INSEE)

Code département commune	Code commune	Libellé commune
34	34107	Fraisse-sur-Agout
34	34293	La Salvetat-sur-Agout
34	34305	Le Soulié

# 46 - Département du Lot

## CARTOGRAPHIE





## 46 - Département du Lot

### Planning de régulation Médicale PDSA

Mois	Janvier	Février	Mars	Avril	Mai	Juin	Juillet	Aout	Septembre	Octobre	Novembre	Décembre
Planning	A	A	A	A	A	A	A	A	A	A	A	A

#### Nombre de régulateur par heure

	Planning A			
	Du lundi au jeudi	Vendredi	Samedi	Dimanche, Férié, Pont
00:00				
01:00				
02:00				
03:00				
04:00				
05:00				
06:00				
07:00				
08:00				1
09:00				1
10:00				1
11:00				1
12:00			1	1
13:00			1	1
14:00			1	1
15:00			1	1
16:00			1	1
17:00			1	1
18:00			1	1
19:00			1	1
20:00	1	1	1	1
21:00	1	1	1	1
22:00	1	1	1	1
23:00	1	1	1	1

#### Spécificité

-

Association départementale de régulation libérale

**Association des Praticiens Libéraux Participant à la Permanence des soins ambulatoires dans le Lot (A3P46)**





## 46 - Département du Lot

### Organisation de l'effectif PDSA

Secteurs (terminologie ORDIGARD)	Semaine : * 20h-22h			Samedi : 12h – 20h			Dim et JF/pont : 8h -20h			WE et JF/pont : * 20h - 21h * 20h -22h			Niveau d'indemnité	
	Nbre d'Astreyntes	Type d'astreinte (implantation)	Montant de l'Astreinte €	Nbre d'Astreyntes	Type d'astreinte (implantation)	Montant de l'Astreinte €	Nbre d'Astreyntes	Type d'astreinte (implantation)	Montant de l'Astreinte €	Nbre d'Astreyntes	Type d'astreinte (implantation)	Montant de l'Astreinte €		
01-CAHORS	1	EP (cab)	50	1	EP (cab)	120	1	EP (cab)	180	1	EP (cab)	50	Régional	
02-CASTELNAU-MONTRATIER	1	EP (cab)	50	1	EP (cab)	120	1	EP (cab)	180	1	EP (cab)	50		
03-MONTCUQ	1	EM (cab)	50	1	EM (cab)	120	1	EM (cab)	180	1	EM (cab)	50		
05-PRAYSSAC LUZÉCH/DOUELLE/CATUS	1	EP (cab)	50	1	EP (cab)	120	1	EP (cab)	180	1	EP (cab)	50		
06-GOURDON	1	EP (cab)	50	1	EP (cab)	120	1	EP (cab)	180	1	EP (cab)	50		
07-FIGEAC	1	EM (cab)	50	1	EP (cab)	120	1	EP (cab)	180	1	EP (cab)	50		
08-GRAMAT - LABASTIDE MURAT	1	EP (cab)	50	1	EP (cab)	120	1	EP (cab)	180	1	EP (cab)	50		
10-ST CERE	1	EP (cab)	50	1	EP (cab)	120	1	EP (cab)	180	1	EP (cab)	50		
11-SOUILLAC	1	EP (cab)	50	1	EP (cab)	120	1	EP (cab)	180	1	EP (cab)	50		
12-LIMOGNE-CAJARC	1	EM (cab)	50	1	EM (cab)	120	1	EM (cab)	180	1	EM (cab)	50		
13-LACAPELLE-MARIVAL	1	EP (cab)	50	1	EP (cab)	120	1	EP (cab)	180	1	EP (cab)	50		
MMOB NORD EST				1	EMOB	520	1	EMOB	780	1	EMOB*	65		Majoré
MMOB SUD OUEST				1	EMOB	520	1	EMOB	780	1	EMOB*	65		
Nombre total de ligne d'astreintes	11			13			13			13				

#### Légende

Type d'astreinte :

EM = Effecteur mixte

EP = Effecteur posté

EMOB = Effecteur mobile

Implantation :

Cab = Cabinet médical

SH = structures hospitalières



## 46 - Département du Lot

### Liste des communes des secteurs d'astreinte du département

(code officiel géographique au 1er janvier 2023 - INSEE)

Les secteurs correspondent à un tour d'astreinte partagé entre les médecins des communes de ces secteurs.

La régulation libérale mobilise le médecin d'astreinte le plus proche et le plus disponible du patient sans rattachement à un secteur spécifique.

Code département commune	Code commune	Libellé commune
<b>01-CAHORS</b>		
46	46007	Arcambal
46	46027	Berganty
46	46037	Bouziès
46	46040	Cabrerets
46	46042	Cahors
46	46079	Cras
46	46092	Esclauzels
46	46095	Espère
46	46112	Francoulès
46	46137	Labastide-Marnhac
46	46149	Lamagdelaine
46	46156	Bellefont-La Rauze
46	46162	Lauzès
46	46167	Lentillac-du-Causse
46	46191	Mercuès
46	46197	Le Montat
46	46210	Nadillac
46	46212	Orniac
46	46224	Pradines
46	46245	Sabadel-Lauzès
46	46252	Les Pechs du Vers
46	46268	Saint Géry-Vers
46	46322	Trespoux-Rassiels
46	nir compte de la fusil	Ussel
46	46340	Saint-Pierre-Lafeuille
<b>02-CASTELNAU MONTRATIER</b>		
46	46010	Aujols
46	46013	Bach
46	46023	Belfort-du-Quercy
46	46026	Belmont-Sainte-Foi
46	46063	Castelnau Montratier-Sainte Alauzie
46	46070	Cieurac
46	46082	Cremps
46	46091	Escamps
46	46103	Saint-Paul-Flaunac
46	46105	Flaujac-Poujols
46	46109	Fontanes



## 46 - Département du Lot

### Liste des communes des secteurs d'astreinte du département

(code officiel géographique au 1er janvier 2023 - INSEE)

Les secteurs correspondent à un tour d'astreinte partagé entre les médecins des communes de ces secteurs.

La régulation libérale mobilise le médecin d'astreinte le plus proche et le plus disponible du patient sans rattachement à un secteur spécifique.

Code département commune	Code commune	Libellé commune
46	46140	Laburgade
46	46148	Lalbenque
46	46172	Lhospitalet
46	46202	Montdoumerc
46	46217	Pern
46	46329	Vaylats
<b>03-MONTCUQ</b>		
46	46069	Cézac
46	46201	Montcuq-en-Quercy-Blanc
46	46206	Montlauzun
46	46262	Lendou-en-Quercy (Saint-Cyprien, Lascabanes, Saint Laurent-Lolmie)
46	46263	Barguelonne-en-Quercy (Bagat-en-Quercy, Saint-Daunès, Saint-Pantaléon)
<b>05-PRAYSSAC LUZECH/DOUELLE/CATUS</b>		
46	46001	Albas
46	46005	Anglars-Juillac
46	46022	Bélaye
46	46033	Porte-du-Quercy (Le Boulvé, Fargues, Saint-Matré, Saux)
46	46044	Caillac
46	46050	Cambayrac
46	46060	Carnac-Rouffiac
46	46061	Cassagnes
46	46062	Castelfranc
46	46088	Douelle
46	46089	Duravel
46	46107	Floressas
46	46114	Frayssinet-le-Gélat
46	46130	Grézels
46	46134	Les Junies
46	46136	Labastide-du-Vert
46	46142	Lacapelle-Cabanac
46	46147	Lagardelle
46	46182	Luzech
46	46187	Mauroux
46	46199	Montcabrier
46	46214	Parnac
46	46218	Pescadoires
46	46222	Pomarède



## 46 - Département du Lot

### Liste des communes des secteurs d'astreinte du département

(code officiel géographique au 1er janvier 2023 - INSEE)

Les secteurs correspondent à un tour d'astreinte partagé entre les médecins des communes de ces secteurs.

La régulation libérale mobilise le médecin d'astreinte le plus proche et le plus disponible du patient sans rattachement à un secteur spécifique.

Code département commune	Code commune	Libellé commune
46	46225	Prayssac
46	46231	Puy-l'Évêque
46	46277	Saint-Martin-le-Redon
46	46296	Saint-Vincent-Rive-d'Olt
46	46301	Sauzet
46	46305	Sérignac
46	46307	Soturac
46	46321	Touzac
46	46335	Villesèque
46	46336	Vire-sur-Lot
<b>06-GOURDON</b>		
46	46098	Fajoles
46	46006	Anglars-Nozac
46	46008	Les Arques
46	46032	Boissières
46	46046	Calamane
46	46064	Catus
46	46066	Cazals
46	46072	Concorès
46	46080	Crayssac
46	46087	Dégagnac
46	46119	Gigouzac
46	46120	Gindou
46	46121	Ginouillac
46	46126	Goujounac
46	46127	Gourdon
46	46152	Lamothe-Fénelon
46	46164	Lavercantière
46	46169	Léobard
46	46171	Lherm
46	46178	Loupiac
46	46184	Marminiac
46	46186	Masclat
46	46188	Maxou
46	46190	Mechmont
46	46194	Milhac
46	46200	Montcléra
46	46205	Montgesty



## 46 - Département du Lot

### Liste des communes des secteurs d'astreinte du département

(code officiel géographique au 1er janvier 2023 - INSEE)

Les secteurs correspondent à un tour d'astreinte partagé entre les médecins des communes de ces secteurs.

La régulation libérale mobilise le médecin d'astreinte le plus proche et le plus disponible du patient sans rattachement à un secteur spécifique.

Code département commune	Code commune	Libellé commune
46	46209	Nadaillac-de-Rouge
46	46211	Nuzéjols
46	46215	Payrac
46	46216	Payrignac
46	46219	Peyrilles
46	46223	Pontcirq
46	46234	Rampoux
46	46236	Reilhaguet
46	46241	Rouffilhac
46	46250	Saint-Caprais
46	46253	Saint-Chamarand
46	46257	Saint-Cirq-Madelon
46	46258	Saint-Cirq-Souillaguet
46	46259	Saint-Clair
46	46264	Saint-Denis-Catus
46	46280	Saint-Médard
46	46290	Saint-Projet
46	46297	Salviac
46	46308	Soucirac
46	46316	Thédirac
46	46324	Uzech
46	46334	Le Vigan
<b>07-FIGEAC</b>		
12	12012	Asprières
12	12052	Capdenac-Gare
12	12257	Causse-et-Diège
12	12272	Sonnac
46	46015	Bagnac-sur-Célé
46	46021	Béduer
46	46035	Boussac
46	46052	Camboulit
46	46053	Camburat
46	46055	Capdenac
46	46085	Cuzac
46	46100	Faycelles
46	46101	Felzins
46	46102	Figeac
46	46108	Fons



## 46 - Département du Lot

### Liste des communes des secteurs d'astreinte du département

(code officiel géographique au 1er janvier 2023 - INSEE)

Les secteurs correspondent à un tour d'astreinte partagé entre les médecins des communes de ces secteurs.

La régulation libérale mobilise le médecin d'astreinte le plus proche et le plus disponible du patient sans rattachement à un secteur spécifique.

Code département commune	Code commune	Libellé commune
46	46111	Fourmagnac
46	46116	Frontenac
46	46168	Lentillac-Saint-Blaise
46	46174	Linac
46	46175	Lissac-et-Mouret
46	46180	Lunan
46	46207	Montredon
46	46221	Planioles
46	46226	Predeignes
46	46255	Saint-Cirgues
46	46266	Saint-Félix
46	46272	Saint-Jean-Mirabel
46	46288	Saint-Perdoux
46	46289	Saint-Pierre-Toirac
46	46332	Viazac
<b>08-GRAMAT LABASTIDE MURAT</b>		
46	46002	Albiac
46	46003	Alvignac
46	46018	Le Bastit
46	46030	Bio
46	46054	Caniac-du-Causse
46	46059	Carluçet
46	46078	Couzou
46	46104	Flaujac-Gare
46	46113	Frayssinet
46	46128	Gramat
46	46132	Issendolus
46	46138	Coeur de Causse
46	46151	Lamothe-Cassel
46	46165	Lavergne
46	46181	Lunegarde
46	46189	Mayrinhac-Lentour
46	46193	Miers
46	46196	Montamel
46	46204	Montfaucon
46	46213	Padirac
46	46235	Reilhac
46	46238	Rignac



## 46 - Département du Lot

### Liste des communes des secteurs d'astreinte du département

(code officiel géographique au 1er janvier 2023 - INSEE)

Les secteurs correspondent à un tour d'astreinte partagé entre les médecins des communes de ces secteurs.

La régulation libérale mobilise le médecin d'astreinte le plus proche et le plus disponible du patient sans rattachement à un secteur spécifique.

Code département commune	Code commune	Libellé commune
46	46240	Rocamadour
46	46267	Saint-Germain-du-Bel-Air
46	46303	Sénaillac-Lauzès
46	46304	Séniergues
46	46310	Soulomès
46	46317	Thégra
46	46318	Thémines
<b>10-ST CERE</b>		
46	46011	Autoire
46	46024	Belmont-Bretenoux
46	46028	Bétaille
46	46029	Biars-sur-Cère
46	46038	Bretenoux
46	46043	Cahus
46	46058	Carennac
46	46065	Cavagnac
46	46074	Condat
46	46076	Cornac
46	46097	Estal
46	46115	Frayssinhes
46	46117	Gagnac-sur-Cère
46	46122	Gintrac
46	46123	Girac
46	46124	Glanes
46	46125	Gorses
46	46135	Labastide-du-Haut-Mont
46	46146	Ladirat
46	46159	Latouille-Lentillac
46	46160	Latronquière
46	46161	Lauresse
46	46163	Laval-de-Cère
46	46177	Loubressac
46	46228	Prudhomat
46	46229	Puybrun
46	46232	Le Vignon-en-Quercy (Cazillac, Les Quatre-Roues-du-Lot)
46	46251	Saint-Céré
46	46269	Saint-Hilaire
46	46271	Saint-Jean-Lespinasse



## 46 - Département du Lot

### Liste des communes des secteurs d'astreinte du département

(code officiel géographique au 1er janvier 2023 - INSEE)

Les secteurs correspondent à un tour d'astreinte partagé entre les médecins des communes de ces secteurs.

La régulation libérale mobilise le médecin d'astreinte le plus proche et le plus disponible du patient sans rattachement à un secteur spécifique.

Code département commune	Code commune	Libellé commune
46	46273	Saint-Laurent-les-Tours
46	46281	Saint-Médard-de-Presque
46	46282	Saint-Médard-Nicourby
46	46283	Saint-Michel-de-Bannières
46	46284	Saint-Michel-Loubéjou
46	46286	Saint-Paul-de-Vern
46	46295	Saint-Vincent-du-Pendit
46	46302	Sénaillac-Latronquière
46	46311	Souceyrac-en-Quercy
46	46312	Strenquels
46	46313	Tauriac
46	46314	Terrou
46	46315	Teyssieu
46	46330	Vayrac
46	46338	Bessonies
46	46339	Saint-Jean-Lagineste
<b>11-SOULLAC</b>		
46	46016	Baladou
46	46047	Calès
46	46083	Cressensac-Sarrazac
46	46084	Creysse
46	46086	Cuzance
46	46106	Floirac
46	46118	Gignac
46	46144	Lacave
46	46145	Lachapelle-Auzac
46	46153	Lanzac
46	46185	Martel
46	46192	Meyronne
46	46208	Montvalent
46	46220	Pinsac
46	46239	Le Roc
46	46265	Saint-Denis-lès-Martel
46	46293	Saint-Sozy
46	46309	Souillac
46	46337	Mayrac
<b>12-LIMOGNE CAJARC</b>		
12	12256	Salvagnac-Cajarc





## 46 - Département du Lot

### Liste des communes des secteurs d'astreinte du département

(code officiel géographique au 1er janvier 2023 - INSEE)

Les secteurs correspondent à un tour d'astreinte partagé entre les médecins des communes de ces secteurs.

La régulation libérale mobilise le médecin d'astreinte le plus proche et le plus disponible du patient sans rattachement à un secteur spécifique.

Code département commune	Code commune	Libellé commune
12	12261	Saujac
46	46020	Beauregard
46	46041	Cadrieu
46	46045	Cajarc
46	46049	Calvignac
46	46056	Carayac
46	46068	Cénevières
46	46073	Concots
46	46081	Crégols
46	46129	Gréalou
46	46154	Laramière
46	46155	Larnagol
46	46157	Larroque-Toirac
46	46173	Limogne-en-Quercy
46	46179	Lugagnac
46	46198	Montbrun
46	46227	Promilhanes
46	46230	Puyjourdes
46	46247	Saillac
46	46254	Saint-Chels
46	46256	Saint-Cirq-Lapopie
46	46270	Saint-Jean-de-Laur
46	46276	Saint-Martin-Labouval
46	46299	Sauliac-sur-Célé
46	46320	Tour-de-Faure
46	46328	Varaire
46	46333	Vidaillac
<b>13-LACAPELLLE MARIVAL</b>		
46	46004	Anglars
46	46009	Assier
46	46012	Aynac
46	46017	Bannes
46	46031	Blars
46	46034	Le Bourg
46	46036	Le Bouyssou
46	46039	Brengues
46	46051	Cambes
46	46057	Cardaillac



## 46 - Département du Lot

### Liste des communes des secteurs d'astreinte du département

(code officiel géographique au 1er janvier 2023 - INSEE)

Les secteurs correspondent à un tour d'astreinte partagé entre les médecins des communes de ces secteurs.

La régulation libérale mobilise le médecin d'astreinte le plus proche et le plus disponible du patient sans rattachement à un secteur spécifique.

Code département commune	Code commune	Libellé commune
46	46075	Corn
46	46090	Durbans
46	46093	Espagnac-Sainte-Eulalie
46	46094	Espédaillac
46	46096	Espeyroux
46	46131	Grèzes
46	46133	Issepts
46	46139	Labathude
46	46143	Lacapelle-Marival
46	46170	Leyme
46	46176	Livernon
46	46183	Marcihac-sur-Célé
46	46195	Molières
46	46203	Montet-et-Bouخال
46	46233	Quissac
46	46237	Reyrevignes
46	46242	Rudelle
46	46243	Rueyres
46	46244	Sabadel-Latronquière
46	46246	Saignes
46	46249	Saint-Bressou
46	46260	Sainte-Colombe
46	46279	Saint-Maurice-en-Quercy
46	46292	Saint-Simon
46	46294	Saint-Sulpice
46	46306	Sonac
46	46319	Théminettes

Code département Commune	Code commune (au 01/01/2023)	Libellé commune (au 01/01/2023)
<b>MMOB NORD EST</b>		
46	46001	Albas
46	46005	Anglars-Juillac
46	46007	Arcambal
46	46010	Aujols
46	46013	Bach



## 46 - Département du Lot

### Liste des communes des secteurs d'astreinte du département

(code officiel géographique au 1er janvier 2023 - INSEE)

Les secteurs correspondent à un tour d'astreinte partagé entre les médecins des communes de ces secteurs.

La régulation libérale mobilise le médecin d'astreinte le plus proche et le plus disponible du patient sans rattachement à un secteur spécifique.

Code département commune	Code commune	Libellé commune
46	46020	Beauregard
46	46022	Bélaye
46	46023	Belfort-du-Quercy
46	46026	Belmont-Sainte-Foi
46	46027	Berganty
46	46033	Porte-du-Quercy (Le Boulvé, Fargues, Saint-Matré, Saux)
46	46037	Bouziès
46	46040	Cabrerets
46	46041	Cadrieu
46	46042	Cahors
46	46044	Caillac
46	46045	Cajarc
46	46049	Calvignac
46	46050	Cambayrac
46	46056	Carayac
46	46060	Carnac-Rouffiac
46	46061	Cassagnes
46	46062	Castelfranc
46	46063	Castelnau Montratier-Sainte Alauzie
46	46068	Cénevières
46	46069	Cézac
46	46070	Cieurac
46	46073	Concots
46	46079	Cras
46	46081	Crégols
46	46082	Cremps
46	46088	Douelle
46	46089	Duravel
46	46091	Escamps
46	46092	Esclauzels
46	46095	Espère
46	46103	Saint-Paul-Flaugnac
46	46105	Flaujac-Poujols
46	46107	Floressas
46	46109	Fontanes
46	46112	Francoulès
46	46114	Frayssinet-le-Gélat
46	46129	Gréalou



## 46 - Département du Lot

### Liste des communes des secteurs d'astreinte du département

(code officiel géographique au 1er janvier 2023 - INSEE)

Les secteurs correspondent à un tour d'astreinte partagé entre les médecins des communes de ces secteurs.

La régulation libérale mobilise le médecin d'astreinte le plus proche et le plus disponible du patient sans rattachement à un secteur spécifique.

Code département commune	Code commune	Libellé commune
46	46130	Grézels
46	46134	Les Junies
46	46136	Labastide-du-Vert
46	46137	Labastide-Marnhac
46	46140	Laburgade
46	46142	Lacapelle-Cabanac
46	46147	Lagardelle
46	46148	Lalbenque
46	46149	Lamagdelaine
46	46154	Laramière
46	46155	Larnagol
46	46156	Bellefont-La Rauze
46	46157	Larroque-Toirac
46	46162	Lauzès
46	46167	Lentillac-du-Causse
46	46172	Lhospitalet
46	46173	Limogne-en-Quercy
46	46179	Lugagnac
46	46182	Luzech
46	46187	Mauroux
46	46191	Mercuès
46	46197	Le Montat
46	46198	Montbrun
46	46199	Montcabrier
46	46201	Montcuq-en-Quercy-Blanc
46	46202	Montdoumerc
46	46206	Montlaurun
46	46210	Nadillac
46	46212	Orniac
46	46214	Parnac
46	46217	Pern
46	46218	Pescadoires
46	46222	Pomarède
46	46224	Pradines
46	46225	Prayssac
46	46227	Promilhanes
46	46230	Puyjourdes
46	46231	Puy-l'Évêque



## 46 - Département du Lot

### Liste des communes des secteurs d'astreinte du département

(code officiel géographique au 1er janvier 2023 - INSEE)

Les secteurs correspondent à un tour d'astreinte partagé entre les médecins des communes de ces secteurs.

La régulation libérale mobilise le médecin d'astreinte le plus proche et le plus disponible du patient sans rattachement à un secteur spécifique.

Code département commune	Code commune	Libellé commune
46	46245	Sabadel-Lauzès
46	46247	Saillac
46	46252	Les Pechs du Vers
46	46254	Saint-Chels
46	46256	Saint-Cirq-Lapopie
46	46262	Lendou-en-Quercy (Saint-Cyprien, Lascabanes, Saint Laurent-Lolmie)
46	46263	Barguelonne-en-Quercy (Bagat-en-Quercy, Saint-Daunès, Saint-Pantaléon)
46	46268	Saint Géry-Vers
46	46270	Saint-Jean-de-Laur
46	46276	Saint-Martin-Labouval
46	46277	Saint-Martin-le-Redon
46	46296	Saint-Vincent-Rive-d'Olt
46	46299	Sauliac-sur-Célé
46	46301	Sauzet
46	46305	Sérignac
46	46307	Soturac
46	46320	Tour-de-Faure
46	46321	Touzac
46	46322	Trespoux-Rassiels
46	46323	Ussel
46	46328	Varaire
46	46329	Vaylats
46	46333	Vidaillac
46	46335	Villesèque
46	46336	Vire-sur-Lot
46	46340	Saint-Pierre-Lafeuille
<b>MMOB SUD OUEST</b>		
46	46002	Albiac
46	46003	Alvignac
46	46004	Anglars
46	46006	Anglars-Nozac
46	46008	Les Arques
46	46009	Assier
46	46011	Autoire
46	46012	Aynac
46	46015	Bagnac-sur-Célé
46	46016	Baladou



## 46 - Département du Lot

### Liste des communes des secteurs d'astreinte du département

(code officiel géographique au 1er janvier 2023 - INSEE)

Les secteurs correspondent à un tour d'astreinte partagé entre les médecins des communes de ces secteurs.

La régulation libérale mobilise le médecin d'astreinte le plus proche et le plus disponible du patient sans rattachement à un secteur spécifique.

Code département commune	Code commune	Libellé commune
46	46017	Bannes
46	46018	Le Bastit
46	46021	Béduer
46	46024	Belmont-Bretenoux
46	46028	Bétaille
46	46029	Biars-sur-Cère
46	46030	Bio
46	46031	Blars
46	46032	Boissières
46	46034	Le Bourg
46	46035	Boussac
46	46036	Le Bouyssou
46	46038	Bretenoux
46	46039	Brengues
46	46043	Cahus
46	46046	Calamane
46	46047	Calès
46	46051	Cambes
46	46052	Camboulit
46	46053	Camburat
46	46054	Caniac-du-Causse
46	46055	Capdenac
46	46057	Cardaillac
46	46058	Carennac
46	46059	Carluçet
46	46064	Catus
46	46065	Cavagnac
46	46066	Cazals
46	46072	Concorès
46	46074	Condat
46	46075	Corn
46	46076	Cornac
46	46078	Couzou
46	46080	Crayssac
46	46083	Cressensac-Sarrazac
46	46084	Creyse
46	46085	Cuzac
46	46086	Cuzance



## 46 - Département du Lot

### Liste des communes des secteurs d'astreinte du département

(code officiel géographique au 1er janvier 2023 - INSEE)

Les secteurs correspondent à un tour d'astreinte partagé entre les médecins des communes de ces secteurs.

La régulation libérale mobilise le médecin d'astreinte le plus proche et le plus disponible du patient sans rattachement à un secteur spécifique.

Code département commune	Code commune	Libellé commune
46	46087	Dégagnac
46	46090	Durbans
46	46093	Espagnac-Sainte-Eulalie
46	46094	Espédaillac
46	46096	Espeyroux
46	46098	Fajoles
46	46097	Estal
46	46100	Faycelles
46	46101	Felzins
46	46102	Figeac
46	46104	Flaujac-Gare
46	46106	Floirac
46	46108	Fons
46	46111	Fourmagnac
46	46113	Frayssinet
46	46115	Frayssinhes
46	46116	Frontenac
46	46117	Gagnac-sur-Cère
46	46118	Gignac
46	46119	Gigouzac
46	46120	Gindou
46	46121	Ginouillac
46	46122	Gintrac
46	46123	Girac
46	46124	Glanes
46	46125	Gorses
46	46126	Goujounac
46	46127	Gourdon
46	46128	Gramat
46	46131	Grèzes
46	46132	Issendolus
46	46133	Issepts
46	46135	Labastide-du-Haut-Mont
46	46138	Coeur de Causse
46	46139	Labathude
46	46143	Lacapelle-Marival
46	46144	Lacave
46	46145	Lachapelle-Auzac



## 46 - Département du Lot

### Liste des communes des secteurs d'astreinte du département

(code officiel géographique au 1er janvier 2023 - INSEE)

Les secteurs correspondent à un tour d'astreinte partagé entre les médecins des communes de ces secteurs.

La régulation libérale mobilise le médecin d'astreinte le plus proche et le plus disponible du patient sans rattachement à un secteur spécifique.

Code département commune	Code commune	Libellé commune
46	46146	Ladirat
46	46151	Lamothe-Cassel
46	46152	Lamothe-Fénelon
46	46153	Lanzac
46	46159	Latouille-Lentillac
46	46160	Latronquière
46	46161	Laouresses
46	46163	Laval-de-Cère
46	46164	Lavercantière
46	46165	Lavergne
46	46168	Lentillac-Saint-Blaise
46	46169	Léobard
46	46170	Leyme
46	46171	Lherm
46	46174	Linac
46	46175	Lissac-et-Mouret
46	46176	Livernon
46	46177	Loubressac
46	46178	Loupiac
46	46180	Lunan
46	46181	Lunegarde
46	46183	Marcilhac-sur-Célé
46	46184	Marminiac
46	46185	Martel
46	46186	Masclat
46	46188	Maxou
46	46189	Mayrinhac-Lentour
46	46190	Mechmont
46	46192	Meyronne
46	46193	Miers
46	46194	Milhac
46	46195	Molières
46	46196	Montamel
46	46200	Montcléra
46	46203	Montet-et-Bouyal
46	46204	Montfaucon
46	46205	Montgesty
46	46207	Montredon





## 46 - Département du Lot

### Liste des communes des secteurs d'astreinte du département

(code officiel géographique au 1er janvier 2023 - INSEE)

Les secteurs correspondent à un tour d'astreinte partagé entre les médecins des communes de ces secteurs.

La régulation libérale mobilise le médecin d'astreinte le plus proche et le plus disponible du patient sans rattachement à un secteur spécifique.

Code département commune	Code commune	Libellé commune
46	46208	Montvalent
46	46209	Nadaillac-de-Rouge
46	46211	Nuzéjols
46	46213	Padirac
46	46215	Payrac
46	46216	Payrignac
46	46219	Peyrilles
46	46220	Pinsac
46	46221	Planioles
46	46223	Pontcirq
46	46226	Predeignes
46	46228	Prudhomat
46	46229	Puybrun
46	46232	Le Vignon-en-Quercy (Cazillac, Les Quatre-Roues-du-Lot)
46	46233	Quissac
46	46234	Rampoux
46	46235	Reilhac
46	46236	Reilhaguet
46	46237	Reyrevignes
46	46238	Rignac
46	46239	Le Roc
46	46240	Rocamadour
46	46241	Rouffilhac
46	46242	Rudelle
46	46243	Rueyres
46	46244	Sabadel-Latronquière
46	46246	Saignes
46	46249	Saint-Bressou
46	46250	Saint-Caprais
46	46251	Saint-Céré
46	46253	Saint-Chamarand
46	46255	Saint-Cirgues
46	46257	Saint-Cirq-Madelon
46	46258	Saint-Cirq-Souillaguet
46	46259	Saint-Clair
46	46260	Sainte-Colombe
46	46264	Saint-Denis-Catus
46	46265	Saint-Denis-lès-Martel



## 46 - Département du Lot

### Liste des communes des secteurs d'astreinte du département

(code officiel géographique au 1er janvier 2023 - INSEE)

Les secteurs correspondent à un tour d'astreinte partagé entre les médecins des communes de ces secteurs.

La régulation libérale mobilise le médecin d'astreinte le plus proche et le plus disponible du patient sans rattachement à un secteur spécifique.

Code département commune	Code commune	Libellé commune
46	46266	Saint-Félix
46	46267	Saint-Germain-du-Bel-Air
46	46269	Saint-Hilaire
46	46271	Saint-Jean-Lespinasse
46	46272	Saint-Jean-Mirabel
46	46273	Saint-Laurent-les-Tours
46	46279	Saint-Maurice-en-Quercy
46	46280	Saint-Médard
46	46281	Saint-Médard-de-Presque
46	46282	Saint-Médard-Nicourby
46	46283	Saint-Michel-de-Bannières
46	46284	Saint-Michel-Loubéjou
46	46286	Saint-Paul-de-Vern
46	46288	Saint-Perdoux
46	46289	Saint-Pierre-Toirac
46	46290	Saint-Projet
46	46292	Saint-Simon
46	46293	Saint-Sozy
46	46294	Saint-Sulpice
46	46295	Saint-Vincent-du-Pendit
46	46297	Salviac
46	46302	Sénaillac-Latronquière
46	46303	Sénaillac-Lauzès
46	46304	Séniergues
46	46306	Sonac
46	46308	Soucirac
46	46309	Souillac
46	46310	Soulomès
46	46311	Sousceyrac-en-Quercy
46	46312	Strenquels
46	46313	Tauriac
46	46314	Terrou
46	46315	Teyssieu
46	46316	Thédirac
46	46317	Thégra
46	46318	Thémines
46	46319	Théminettes
46	46324	Uzech



## 46 - Département du Lot

### Liste des communes des secteurs d'astreinte du département

(code officiel géographique au 1er janvier 2023 - INSEE)

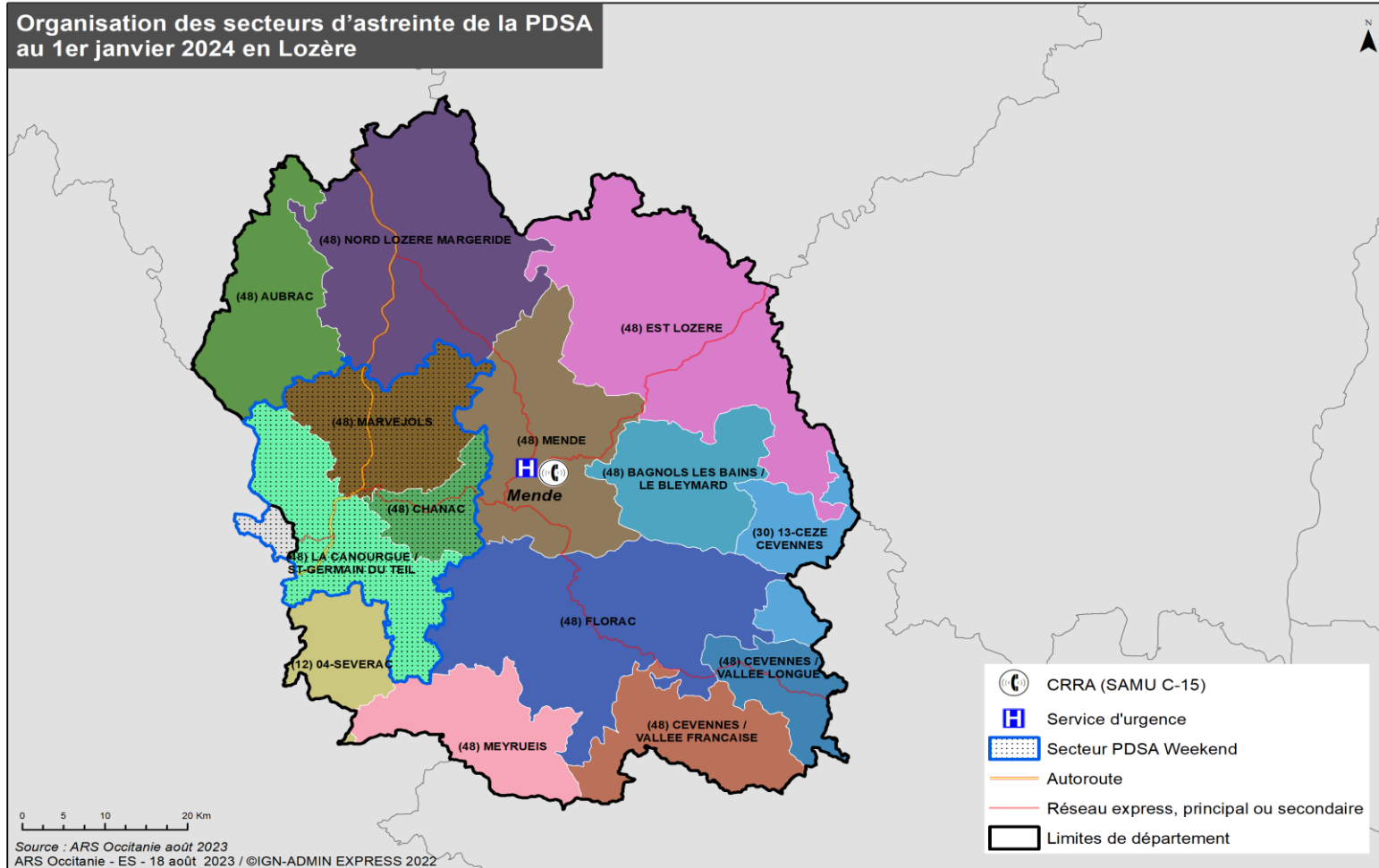
Les secteurs correspondent à un tour d'astreinte partagé entre les médecins des communes de ces secteurs.

La régulation libérale mobilise le médecin d'astreinte le plus proche et le plus disponible du patient sans rattachement à un secteur spécifique.

Code département commune	Code commune	Libellé commune
46	46330	Vayrac
46	46332	Viazac
46	46334	Le Vigan
46	46337	Mayrac
46	46338	Bessonies
46	46339	Saint-Jean-Lagineste

# 48 - Département de la Lozère

## CARTOGRAPHIE





## 48 - Département de la Lozère

### Planning de régulation Médicale PDSA

Mois	Janvier	Février	Mars	Avril	Mai	Juin	Juillet	Aout	Septembre	Octobre	Novembre	Décembre
Planning	-	-	-	-	-	-	-	-	-	-	-	-

#### Nombre de régulateur par heure

	Planning A			
	Du lundi au jeudi	Vendredi	Samedi	Dimanche, Férié, Pont
00:00				
01:00				
02:00				
03:00				
04:00				
05:00				
06:00				
07:00				
08:00				
09:00				
10:00				
11:00				
12:00				
13:00				
14:00				
15:00				
16:00				
17:00				
18:00				
19:00				
20:00				
21:00				
22:00				
23:00				

#### Spécificité

**Régulation PDSA assurée par le SAMU**

Association départementale de régulation libérale

-



## 48 - Département de la Lozère

### Organisation de l'effectif PDSA

Secteurs (terminologie ORDIGARD)	Semaine : 20h-24h			Samedi : 12h – 20h			Dim et JF/pont : 8h -20h			WE et JF/pont : 20h-24h			Niveau d'indemnité
	Nbre d'Astreintes	Type d'astreinte (implantation)	Montant de l'Astreinte €	Nbre d'Astreintes	Type d'astreinte (implantation)	Montant de l'Astreinte €	Nbre d'Astreintes	Type d'astreinte (implantation)	Montant de l'Astreinte €	Nbre d'Astreintes	Type d'astreinte (implantation)	Montant de l'Astreinte €	
AUBRAC	1	EM (cab)	100	1	EM (cab)	120	1	EM (cab)	180	1	EM (cab)	100	Régional
NORD LOZERE MARGERIDE	1	EM (cab)	100	1	EM (cab)	120	1	EM (cab)	180	1	EM (cab)	100	
BAGNOLS LES BAINS / LE BLEYMARD	1	EM (cab)	100	1	EM (cab)	120	1	EM (cab)	180	1	EM (cab)	100	
MENDE		SH		1	EM (cab)	120	1	EM (cab)	180		SH	100	
CEVENNES / VALLEE FRANCAISE	1	EM (cab)	100	1	EM (cab)	120	1	EM (cab)	180	1	EM (cab)	100	
CEVENNES / VALLEE LONGUE	1	EM (cab)	100	1	EM (cab)	120	1	EM (cab)	180	1	EM (cab)	100	
FLORAC	1	EM (cab)	100	1	EM (cab)	120	1	EM (cab)	180	1	EM (cab)	100	
MEYRUEIS	1	EM (cab)	100	1	EM (cab)	120	1	EM (cab)	180	1	EM (cab)	100	
EST LOZERE	1	EM (cab)	100	1	EM (cab)	120	1	EM (cab)	180	1	EM (cab)	100	
CHANAC (*)	1	EM (cab)	100										
LA CANOURGUE / ST-GERMAIN DU TEIL (*)	1	EM (cab)	100	1	EM (cab)	120	1	EM (cab)	180	1	EM (cab)	100	
MARVEIOLS (*)	1	EM (cab)	100										
Nombre total de ligne d'astreintes	11			10			10			9			

(\*) La fusion des secteurs de Chanac, La Canorgue/St Germain du Teil et Marvejols est effective du vendredi 20h jusqu'au lundi 8h et la veille d'un jour férié (pont y compris) de 20h au lendemain 8h.

#### Dispositif d'appui à la recherche de remplaçants porté par l'ALUMPS,

les conditions d'obtention de ce dispositif sont :

- sur un secteur en déficit de médecins (secteur à 1 ou 2 médecins) à l'année : le contrat est disponible à la demande,
  - pour un médecin en demande de repos, secteur en déficit de médecins à la saison, secteur ayant subi une perte de médecin récente : le contrat est disponible suivant la disponibilité de l'enveloppe financière
- Les indemnités d'astreinte d'effectif sont revalorisées dans le cadre d'un remplacement d'un week-end ou d'un jour férié. La revalorisation permet le doublement de l'indemnité d'astreinte hors nuit profonde. Ainsi, l'indemnité pour un week-end (du vendredi soir 20h au lundi 8h) s'élève à 1 200 €.

#### Légende

Type d'astreinte :

EM = Effecteur mixte

Implantation :

Cab = Cabinet médical

SH = structures hospitalières



## 48 - Département de la Lozère

### Liste des communes des secteurs d'astreinte du département

(code officiel géographique au 1er janvier 2023 - INSEE)

Code département commune	Code commune	Libellé commune
<b>AUBRAC</b>		
48	48001	Albaret-le-Comtal
48	48007	Arzenc-d'Apcher
48	48031	Brion
48	48044	Chauchailles
48	48058	La Fage-Montivernoux
48	48064	Fournels
48	48071	Grandvals
48	48087	Prinsuéjols-Malbouzon
48	48091	Marchastel
48	48104	Nasbinals
48	48106	Noalhac
48	48123	Recoules-d'Aubrac
48	48161	Saint-Juéry
48	48167	Saint-Laurent-de-Veyrès
<b>BAGNOLS LES BAINS / LE BLEYMARD</b>		
48	48003	Allenc
48	48027	Mont Lozère et Goulet
48	48037	Chadenet
48	48053	Cubières
48	48054	Cubiérettes
48	48157	Sainte-Hélène
<b>CEVENNES / VALLEE FRANCAISE</b>		
48	48019	Barre-des-Cévennes
48	48020	Bassurels
48	48067	Gabriac
48	48097	Moissac-Vallée-Française
48	48098	Molezon
48	48115	Le Pompidou
48	48144	Sainte-Croix-Vallée-Française
48	48148	Saint-Étienne-Vallée-Française
48	48155	Saint-Germain-de-Calberte
48	48171	Saint-Martin-de-Lansuscle
<b>CEVENNES / VALLEE LONGUE</b>		
48	48051	Le Collet-de-Dèze
48	48136	Saint-André-de-Lancize
48	48152	Ventalon en Cévennes
48	48158	Saint-Hilaire-de-Lavit
48	48163	Saint-Julien-des-Points
48	48170	Saint-Martin-de-Boubaux
48	48173	Saint-Michel-de-Dèze
48	48178	Saint-Privat-de-Vallongue



## 48 - Département de la Lozère

### Liste des communes des secteurs d'astreinte du département

(code officiel géographique au 1er janvier 2023 - INSEE)

Code département commune	Code commune	Libellé commune
<b>CHANAC</b>		
48	48018	Barjac
48	48039	Chanac
48	48055	Cultures
48	48056	Esclanèdes
48	48185	Les Salelles
<b>EST LOZERE</b>		
48	48008	Arzenc-de-Randon
48	48010	Auroux
48	48021	La Bastide-Puylaurent
48	48038	Bel-Air-Val-d'Ance (Chambon-le-Château, Saint-Symphorien)
48	48041	Chastanier
48	48043	Châteauneuf-de-Randon
48	48045	Chaudeyrac
48	48048	Cheylard-l'Évêque
48	48070	Grandrieu
48	48080	Langogne
48	48086	Luc
48	48100	Montbel
48	48105	Naussac-Fontanes
48	48108	La Panouse
48	48112	Pierrefiche
48	48119	Prévenchères
48	48129	Rocles
48	48139	Saint Bonnet-Laval
48	48150	Saint-Flour-de-Mercoire
48	48151	Saint-Frézal-d'Albuges
48	48160	Saint-Jean-la-Fouillouse
48	48174	Saint-Paul-le-Froid
48	48182	Saint-Sauveur-de-Ginestoux
<b>FLORAC</b>		
48	48028	Les Bondons
48	48036	Cassagnas
48	48050	Bédouès-Cocurès
48	48061	Florac Trois Rivières
48	48075	Ispagnac
48	48116	Pont de Montvert - Sud Mont Lozère
48	48130	Rousses
48	48141	Mas-Saint-Chély
48	48146	Gorges du Tarn Causses
48	48166	Cans et Cévennes
48	48193	Vebron





## 48 - Département de la Lozère

### Liste des communes des secteurs d'astreinte du département

(code officiel géographique au 1er janvier 2023 - INSEE)

Code département commune	Code commune	Libellé commune
<b>LA CANOURGUE / ST-GERMAIN DU TEIL</b>		
12	12237	Saint-Laurent-d'Olt
48	48017	Banassac-Canilhac
48	48034	La Canourgue
48	48073	Les Hermaux
48	48085	Laval-du-Tarn
48	48088	La Malène
48	48156	Saint-Germain-du-Teil
48	48175	Saint-Pierre-de-Nogaret
48	48181	Saint-Saturnin
48	48187	Les Salces
48	48191	La Tieule
48	48192	Trélans
<b>MARVEJOLS</b>		
48	48005	Antrenas
48	48032	Le Buisson
48	48068	Gabrias
48	48072	Grèzes
48	48092	Marvejols
48	48099	Bourgs sur Colagne
48	48103	Montrodat
48	48107	Palhers
48	48124	Recoules-de-Fumas
48	48126	Lachamp-Ribennes
48	48138	Saint-Bonnet-de-Chirac
48	48165	Saint-Laurent-de-Muret
48	48168	Saint-Léger-de-Peyre
<b>MENDE</b>		
48	48013	Badaroux
48	48016	Balsièges
48	48029	Le Born
48	48030	Brenoux
48	48042	Chastel-Nouvel
48	48081	Lanuéjols
48	48082	Laubert
48	48095	Mende
48	48111	Pelouse
48	48127	Monts-de-Randon (Rieutort-de-Randon, Estables, Servières, Saint-Amans, La Villedieu)
48	48137	Saint-Bauzile
48	48147	Saint-Étienne-du-Valdonnez
<b>MEYRUEIS</b>		



## 48 - Département de la Lozère

### Liste des communes des secteurs d'astreinte du département

(code officiel géographique au 1er janvier 2023 - INSEE)

Code département commune	Code commune	Libellé commune
30	30139	Lanuéjols
30	30297	Saint-Sauveur-Camprieu
48	48065	Fraissinet-de-Fourques
48	48069	Gatuzières
48	48074	Hures-la-Parade
48	48096	Meyrueis
48	48176	Saint-Pierre-des-Tripiers
<b>NORD LOZERE MARGERIDE</b>		
48	48002	Albaret-Sainte-Marie
48	48009	Peyre en Aubrac
48	48012	Les Monts-Verts
48	48025	Les Bessons
48	48026	Blavignac
48	48046	Chaulhac
48	48059	La Fage-Saint-Julien
48	48063	Fontans
48	48077	Julianges
48	48079	Lajo
48	48083	Les Laubies
48	48089	Le Malzieu-Forain
48	48090	Le Malzieu-Ville
48	48110	Paulhac-en-Margeride
48	48121	Prunières
48	48128	Rimeize
48	48132	Saint-Alban-sur-Limagnole
48	48140	Saint-Chély-d'Apcher
48	48145	Saint-Denis-en-Margeride
48	48149	Sainte-Eulalie
48	48153	Saint-Gal
48	48169	Saint-Léger-du-Malzieu
48	48177	Saint-Pierre-le-Vieux
48	48179	Saint-Privat-du-Fau
48	48188	Serverette
48	48190	Termes



## 48 - Département de la Lozère

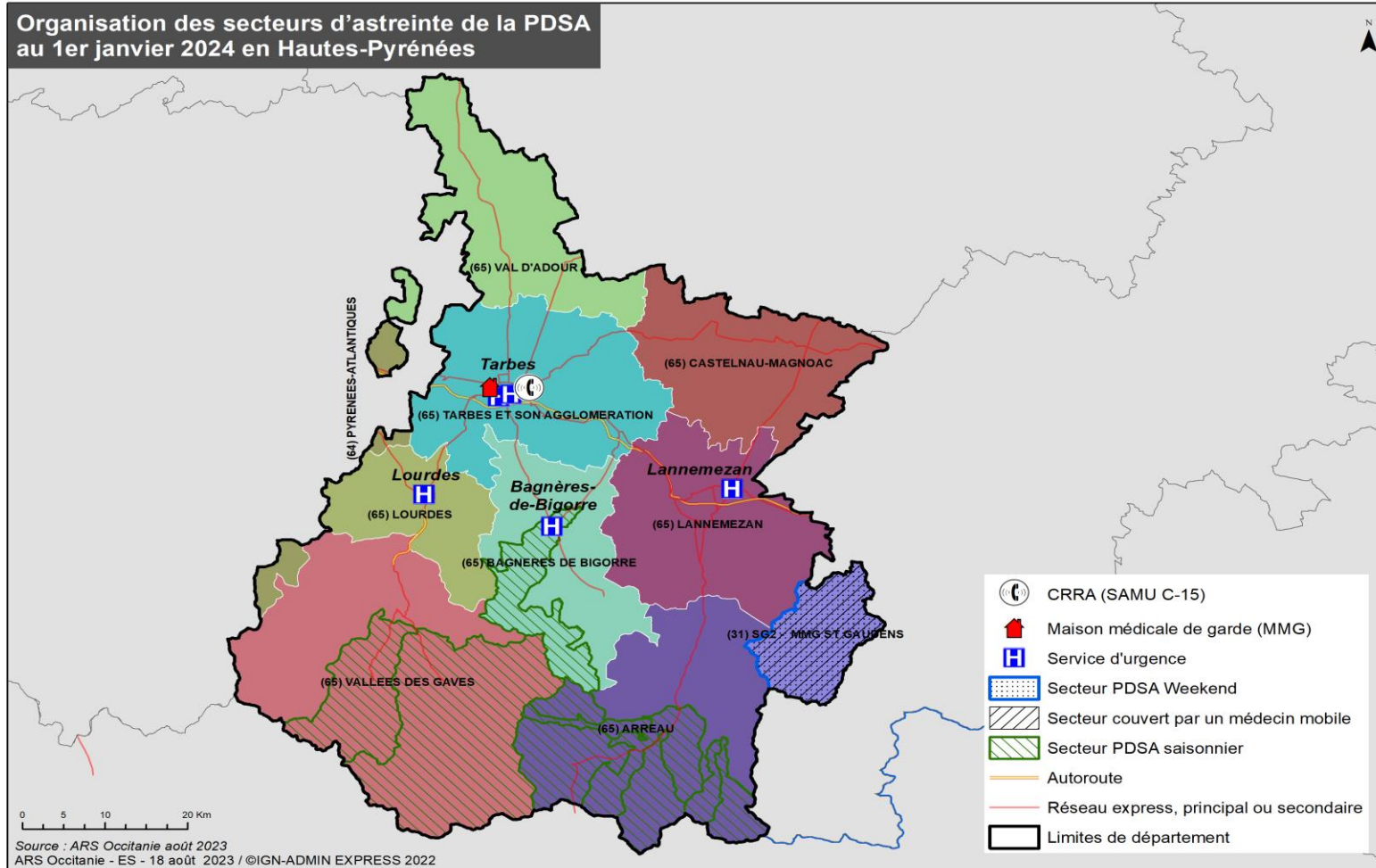
### Liste des communes du département rattachée à des secteurs d'astreinte hors département

(code officiel géographique au 1er janvier 2023 - INSEE)

Code département commune	Code commune	Libellé commune
<b>04-SEVERAC (12 - AVEYRON)</b>		
48	48094	Massegros Causses Gorges
48	48131	Le Rozier
<b>SECTEUR 13 CEZE CEVENNES (30 - GARD)</b>		
48	48004	Altier
48	48015	Pied-de-Borne
48	48117	Pourcharesses
48	48135	Saint-André-Capcèze
48	48194	Vialas
48	48198	Villefort

# 65 - Département des Hautes-Pyrénées

## CARTOGRAPHIE





## 65 - Département des Hautes-Pyrénées

### Planning de régulation Médicale PDSA

Mois	Janvier	Février	Mars	Avril	Mai	Juin	Juillet	Aout	Septembre	Octobre	Novembre	Décembre
Planning	A	A	A	A	A	A	A	A	A	A	A	A

#### Nombre de régulateur par heure

	Planning A			
	Du lundi au jeudi	Vendredi	Samedi	Dimanche, Férié, Pont
00:00				
01:00				
02:00				
03:00				
04:00				
05:00				
06:00				
07:00				
08:00				1
09:00				1
10:00				1
11:00				1
12:00			1	1
13:00			1	1
14:00			1	1
15:00			1	1
16:00			1	1
17:00			1	1
18:00			1	1
19:00			1	1
20:00	1	1	1	1
21:00	1	1	1	1
22:00	1	1	1	1
23:00				

#### Spécificité

-

Association départementale de régulation libérale  
**Association des Régulateurs de l'Urgence Médicale 65 (ARUM 65)**



## 65 - Département des Hautes-Pyrénées

### Organisation de l'effectif PDSA

Secteurs (terminologie ORDIGARD)	Semaine: * 20h – 22h * 20h - 24h			Samedi : 12h – 20h			Dim et JF/pont : 8h -20h			WE et JF/pont : * 20h – 22h * 20h - 24h			Niveau d'indemnité
	Nbre d'Astreyntes	Type d'astreinte (implantation)	Montant de l'Astreinte €	Nbre d'Astreyntes	Type d'astreinte (implantation)	Montant de l'Astreinte €	Nbre d'Astreyntes	Type d'astreinte (implantation)	Montant de l'Astreinte €	Nbre d'Astreyntes	Type d'astreinte (implantation)	Montant de l'Astreinte €	
Tarbes et son agglomération	2	EM (MMG)	120	2	EM (MMG)	120	2	EM (MMG)	180	2	EM (MMG)	120	
Val d'Adour	1	EM (cab)	60	1	EM (cab)	120	1	EM (cab)	180	1	EM (cab)	60	
Bagnères-de-Bigorre	1	EM (cab)	60	1	EM (cab)	120	1	EM (cab)	180	1	EM (cab)	60	
Arreau	1	EM (cab)	60	1	EM (cab)	120	1	EM (cab)	180	1	EM (cab)	60	
Trie-sur-Baise/Castelnau-Magnoac	1	EM (cab)	60	1	EM (cab)	120	1	EM (cab)	180	1	EM (cab)	60	
Lannemezan	1	EM (cab)	60	1	EM (cab)	120	1	EM (cab)	180	1	EM (cab)	60	
Lourdes	1	EM (cab)	60	1	EM (cab)	120	1	EM (cab)	180	1	EM (cab)	60	
Vallées des gaves	1	EM (cab)	60	1	EM (cab)	120	1	EM (cab)	180	1	EM (cab)	60	
Nombre total de ligne d'astreintes	9			9			9			9			
<b>Dispositifs saisonniers</b>													
La Mongie : 01/12/N au 15/04/N+1	1	EM (cab)	60	1	EM (cab)	120	1	EM (cab)	180	1	EM (cab)	60	
Peyragudes : 01/12/N au 15/04/N+1	1	EM (cab)	60	1	EM (cab)	120	1	EM (cab)	180	1	EM (cab)	60	
Piau-Engaly : 01/12/N au 15/04/N+1	1	EM (cab)	60	1	EM (cab)	120	1	EM (cab)	180	1	EM (cab)	60	
Pla d'Adet : 01/12/N au 15/04/N+1	1	EM (cab)	60	1	EM (cab)	120	1	EM (cab)	180	1	EM (cab)	60	
Saint-Lary-Soulan : 01/12/N au 15/04/N+1 & 01/07 au 31/08	1	EM (cab)	60	1	EM (cab)	120	1	EM (cab)	180	1	EM (cab)	60	
Val Louron : 01/12/N au 15/04/N+1	1	EM (cab)	60	1	EM (cab)	120	1	EM (cab)	180	1	EM (cab)	60	
Cauterets : 01/12/N au 15/04/N+1	1	EM (cab)	60	1	EM (cab)	120	1	EM (cab)	180	1	EM (cab)	60	
Luz-Saint-Sauveur : 01/12/N au 15/04/N+1	1	EM (cab)	60	1	EM (cab)	120	1	EM (cab)	180	1	EM (cab)	60	

#### Point fixe d'astreinte :

Maison Médicale de Garde de Tarbes : Polyclinique de l'Ormeau, 65000 Tarbes

#### Légende

Type d'astreinte :

EM = Effecteur mixte

Implantation :

Cab = Cabinet médical

MMG = maison médicale de garde

SH = structures hospitalières

Dispositifs saisonniers : tours de garde temporaires (TGT)		
BAGNERES-DE-BIGORRE	La Mongie	Le TGT de la station de sports d'hiver isolée de La Mongie-Le Tourmalet est activé durant la période d'ouverture des pistes de ski.
LANNEMEZAN	Peyragudes	Le TGT de la station de sports d'hiver isolée de Peyragudes est activé durant la période d'ouverture des pistes de ski.
LANNEMEZAN	Piau-Engaly	Le TGT de la station de sports d'hiver isolée de Piau-Engaly est activé durant la période d'ouverture des pistes de ski.
LANNEMEZAN	Pla d'Adet	Le TGT de la station de sports d'hiver isolée du Pla d'Adet est activé durant la période d'ouverture des pistes de ski.
LANNEMEZAN	Saint-Lary-Soulan	Le TGT de la commune de Saint-Lary-Soulan est activé en haute saison touristique d'hiver et d'été.
LANNEMEZAN	Val Louron	Le TGT de la station de sports d'hiver isolée de Val Louron est activé durant la période d'ouverture des pistes de ski.
LOURDES	Cauterets	Le TGT de la station de sports d'hiver isolée de Cauterets est activé durant la période d'ouverture des pistes de ski.
LOURDES	Luz-Saint-Sauveur	Le TGT des stations de sports d'hiver isolées de Barèges-Le Tourmalet, Gavarnie et Luz-Ardiden est activé durant la période d'ouverture des pistes de ski.



## 65 - Département des Hautes-Pyrénées

### Liste des communes des secteurs d'astreinte du département

(code officiel géographique au 1er janvier 2023 - INSEE)

Code département commune	Code commune	Libellé commune
<b>ARREAU</b>		
65	65003	Adervielle-Pouchergues
65	65006	Ancizan
65	65017	Aragnouet
65	65023	Ardengost
65	65031	Arreau
65	65039	Aspin-Aure
65	65046	Aulon
65	65050	Avajan
65	65058	Azet
65	65064	Bareilles
65	65066	Barrancoueu
65	65075	Bazus-Aure
65	65092	Beyrède-Jumet-Camous
65	65099	Bordères-Louron
65	65106	Bourisp
65	65116	Cadéac
65	65117	Cadeilhan-Trachère
65	65124	Campan
65	65140	Cazaux-Debat
65	65141	Cazaux-Fréchet-Anéran-Camors
65	65157	Ens
65	65171	Estarvielle
65	65172	Estensan
65	65180	Fréchet-Aure
65	65195	Génos
65	65199	Germ
65	65205	Gouaux
65	65208	Grailhen
65	65209	Grézian
65	65211	Guchan
65	65212	Guchen
65	65228	Ilhet
65	65234	Jézeau
65	65255	Laçon
65	65282	Loudenvielle
65	65283	Loudenvielle
65	65317	Mont
65	65354	Pailhac
65	65379	Ris
65	65384	Sailhan
65	65388	Saint-Lary-Soulan
65	65408	Sarrancolin
65	65450	Tramezaïgues



## 65 - Département des Hautes-Pyrénées

### Liste des communes des secteurs d'astreinte du département

(code officiel géographique au 1er janvier 2023 - INSEE)

Code département commune	Code commune	Libellé commune
65	65465	Vielle-Aure
65	65466	Vielle-Louron
65	65471	Vignec
<b>BAGNERES DE BIGORRE</b>		
65	65016	Antist
65	65019	Arcizac-Adour
65	65024	Argelès-Bagnères
65	65042	Asté
65	65043	Astugue
65	65059	Bagnères-de-Bigorre
65	65060	Banios
65	65078	Beudéan
65	65091	Bettes
65	65123	Campan
65	65135	Castillon
65	65147	Cieutat
65	65198	Gerde
65	65200	Germs-sur-l'Oussouet
65	65216	Hauban
65	65221	Hiis
65	65238	Labassère
65	65275	Lies
65	65281	Loucrup
65	65300	Marsas
65	65310	Mérilheu
65	65320	Montgaillard
65	65328	Neuilh
65	65335	Ordizan
65	65338	Orignac
65	65370	Pouzac
65	65392	Saint-Martin
65	65451	Trébons
65	65459	Uzer
65	65464	Vielle-Adour
65	65479	Visker
<b>CASTELNAU-MAGNOAC</b>		
65	65015	Antin
65	65026	Aries-Espéan
65	65028	Arné
65	65068	Barthe
65	65074	Bazordan
65	65085	Bernadets-Debat
65	65088	Betbèze
65	65090	Betpouy





## 65 - Département des Hautes-Pyrénées

### Liste des communes des secteurs d'astreinte du département

(code officiel géographique au 1er janvier 2023 - INSEE)

Code département commune	Code commune	Libellé commune
65	65095	Bonnefont
65	65097	Bonrepos
65	65110	Bugard
65	65126	Campuzan
65	65129	Castelnau-Magnoac
65	65134	Casterets
65	65136	Caubous
65	65148	Cizos
65	65155	Devèze
65	65170	Estampures
65	65177	Fontrailles
65	65183	Galan
65	65184	Galez
65	65187	Gaussan
65	65213	Guizerix
65	65214	Hachan
65	65249	Lalanne
65	65250	Lalanne-Trie
65	65253	Lamarque-Rustaing
65	65260	Lapeyre
65	65261	Laran
65	65263	Larroque
65	65266	Lassales
65	65274	Libaros
65	65288	Lubret-Saint-Luc
65	65289	Luby-Betmont
65	65293	Lustar
65	65308	Mazerolles
65	65315	Monléon-Magnoac
65	65316	Monlong
65	65318	Montastruc
65	65326	Mun
65	65336	Organ
65	65342	Osmets
65	65358	Peyret-Saint-André
65	65368	Pouy
65	65373	Puntous
65	65374	Puydarrieux
65	65376	Recurt
65	65381	Sabarros
65	65383	Sadournin
65	65404	Sariac-Magnoac
65	65419	Sentous
65	65423	Sère-Rustaing



## 65 - Département des Hautes-Pyrénées

### Liste des communes des secteurs d'astreinte du département

(code officiel géographique au 1er janvier 2023 - INSEE)

Code département commune	Code commune	Libellé commune
65	65442	Thermes-Magnoac
65	65448	Tournous-Darré
65	65449	Tournous-Devant
65	65452	Trie-sur-Baïse
65	65461	Vidou
65	65468	Vieuzos
65	65474	Villembits
65	65475	Villemur
<b>LANNEMEZAN</b>		
65	65009	Anères
65	65034	Arrodets
65	65037	Artiguemy
65	65041	Asque
65	65051	Aventignan
65	65054	Avezac-Prat-Lahitte
65	65069	La Barthe-de-Neste
65	65071	Batsère
65	65076	Bazus-Neste
65	65079	Bégole
65	65081	Benqué-Molère
65	65093	Bize
65	65094	Bizous
65	65096	Bonnemazon
65	65105	Bourg-de-Bigorre
65	65111	Bulan
65	65113	Burg
65	65118	Caharet
65	65125	Campistrous
65	65127	Capvern
65	65128	Castelbajac
65	65132	Castéra-Lanusse
65	65143	Chelle-Spou
65	65150	Clarens
65	65159	Escala
65	65162	Esconnets
65	65163	Escots
65	65165	Esparros
65	65166	Espèche
65	65167	Espieilh
65	65179	Fréchendets
65	65190	Gazave
65	65194	Générest
65	65207	Gourgue
65	65217	Hautaget



## 65 - Département des Hautes-Pyrénées

### Liste des communes des secteurs d'astreinte du département

(code officiel géographique au 1er janvier 2023 - INSEE)

Code département commune	Code commune	Libellé commune
65	65218	Hèches
65	65224	Houeydets
65	65231	Izaux
65	65239	Labastide
65	65241	Laborde
65	65245	Lagrange
65	65256	Lanespède
65	65258	Lannemezan
65	65277	Lombrès
65	65278	Lomné
65	65279	Lortet
65	65294	Lutilhous
65	65306	Mauvezin
65	65307	Mazères-de-Neste
65	65309	Mazouau
65	65319	Montégut
65	65322	Montoussé
65	65323	Montsérié
65	65327	Nestier
65	65329	Nistos
65	65356	Péré
65	65363	Pinas
65	65377	Réjaumont
65	65378	Ricaud
65	65385	Saint-Arroman
65	65389	Saint-Laurent-de-Neste
65	65394	Saint-Paul
65	65405	Sarlabous
65	65416	Seich
65	65437	Tajan
65	65444	Tibiran-Jaunac
65	65445	Tilhouse
65	65455	Tuzaguet
65	65456	Uglas
65	65482	Cantaous
<b>LOURDES</b>		
65	65002	Adé
65	65011	Les Angles
65	65020	Arcizac-ez-Angles
65	65033	Arrodets-ez-Angles
65	65038	Artigues
65	65040	Aspin-en-Lavedan
65	65065	Barlest
65	65070	Bartrès



## 65 - Département des Hautes-Pyrénées

### Liste des communes des secteurs d'astreinte du département

(code officiel géographique au 1er janvier 2023 - INSEE)

Code département commune	Code commune	Libellé commune
65	65082	Berbérust-Lias
65	65107	Bourréac
65	65144	Cheust
65	65164	Escoubès-Pouts
65	65191	Gazost
65	65197	Ger
65	65201	Geu
65	65203	Gez-ez-Angles
65	65233	Jarret
65	65236	Julos
65	65237	Juncalas
65	65247	Arrayou-Lahitte
65	65271	Lézignan
65	65280	Loubajac
65	65286	Lourdes
65	65291	Lugagnan
65	65334	Omex
65	65343	Ossen
65	65345	Ossun-ez-Angles
65	65348	Ourdis-Cotdoussan
65	65349	Ourdon
65	65351	Ousté
65	65355	Paréac
65	65360	Peyrouse
65	65366	Poueyferré
65	65386	Saint-Créac
65	65395	Saint-Pé-de-Bigorre
65	65415	Ségus
65	65421	Sère-Lanso
65	65470	Viger
<b>TARBES ET SON AGGLOMERATION</b>		
65	65005	Allier
65	65007	Andrest
65	65010	Angos
65	65044	Aubarède
65	65047	Aureilhan
65	65048	Aurensan
65	65052	Averan
65	65057	Azereix
65	65062	Barbazan-Debat
65	65063	Barbazan-Dessus
65	65067	Barry
65	65072	Bazet
65	65080	Bénac



## 65 - Département des Hautes-Pyrénées

### Liste des communes des secteurs d'astreinte du département

(code officiel géographique au 1er janvier 2023 - INSEE)

Code département commune	Code commune	Libellé commune
65	65083	Bernac-Debat
65	65084	Bernac-Dessus
65	65086	Bernadets-Dessus
65	65100	Bordères-sur-l'Échez
65	65101	Bordes
65	65103	Bouilh-Péreuilh
65	65104	Boulin
65	65108	Bours
65	65115	Cabanac
65	65120	Calavanté
65	65131	Castelvieilh
65	65133	Castéra-Lou
65	65142	Chelle-Debat
65	65146	Chis
65	65149	Clarac
65	65151	Collongues
65	65153	Coussan
65	65156	Dours
65	65181	Fréchou-Fréchet
65	65189	Gayan
65	65204	Gonez
65	65206	Goudon
65	65220	Hibarette
65	65222	Hitte
65	65223	Horgues
65	65225	Hourc
65	65226	Ibos
65	65232	Jacque
65	65235	Juillan
65	65244	Lagarde
65	65251	Laloubère
65	65257	Lanne
65	65259	Lansac
65	65265	Laslades
65	65268	Layrisse
65	65270	Lespouey
65	65272	Lhez
65	65276	Lizos
65	65284	Louey
65	65285	Louit
65	65290	Luc
65	65298	Marquerie
65	65299	Marsac
65	65301	Marseillan



## 65 - Département des Hautes-Pyrénées

### Liste des communes des secteurs d'astreinte du département

(code officiel géographique au 1er janvier 2023 - INSEE)

Code département commune	Code commune	Libellé commune
65	65303	Mascaras
65	65313	Momères
65	65321	Montignac
65	65324	Moulédous
65	65331	Odos
65	65332	Oléac-Debat
65	65333	Oléac-Dessus
65	65337	Orieux
65	65339	Orincles
65	65340	Orleix
65	65341	Oroix
65	65344	Ossun
65	65346	Oueilloux
65	65350	Oursbelille
65	65353	Ozon
65	65357	Peyraube
65	65359	Peyriguère
65	65364	Pintac
65	65367	Poumarous
65	65369	Pouyastruc
65	65380	Sabalos
65	65401	Salles-Adour
65	65406	Sarniguet
65	65410	Sarrouilles
65	65417	Séméac
65	65425	Siarrouy
65	65426	Sinzos
65	65430	Soréac
65	65433	Soues
65	65436	Souyeaux
65	65439	Tarasteix
65	65440	Tarbes
65	65443	Thuy
65	65446	Tostat
65	65447	Tournay
65	65457	Ugnouas
65	65477	Villeneuve-près-Marsac
<b>VAL D'ADOUR</b>		
64	64398	Montaner
64	64451	Ponson-Debat-Pouts
64	64452	Ponson-Dessus
64	64454	Pontiacq-Viellepinte
32	32039	Beccas
32	32050	Betplan



## 65 - Département des Hautes-Pyrénées

### Liste des communes des secteurs d'astreinte du département

(code officiel géographique au 1er janvier 2023 - INSEE)

Code département commune	Code commune	Libellé commune
32	32152	Haget
32	32225	Malabat
32	32283	Montégut-Arros
32	32464	Villecomtal-sur-Arros
65	65013	Ansost
65	65035	Artagnan
65	65049	Auriébat
65	65061	Barbachen
65	65073	Bazillac
65	65102	Bouilh-Devant
65	65114	Buzon
65	65119	Caixon
65	65121	Camalès
65	65130	Castelnau-Rivière-Basse
65	65137	Caussade-Rivière
65	65160	Escaunets
65	65161	Escondeaux
65	65174	Estirac
65	65178	Fréchède
65	65196	Gensac
65	65215	Hagedet
65	65219	Hères
65	65240	Labatut-Rivière
65	65242	Lacassagne
65	65243	Lafitole
65	65248	Lahitte-Toupière
65	65254	Laméac
65	65262	Larreule
65	65264	Lascazères
65	65269	Lescurry
65	65273	Liac
65	65296	Madiran
65	65297	Mansan
65	65304	Maubourguet
65	65311	Mingot
65	65314	Monfaucon
65	65325	Moumoulous
65	65330	Nouilhan
65	65361	Peyrun
65	65372	Pujo
65	65375	Rabastens-de-Bigorre
65	65387	Saint-Lanne
65	65390	Saint-Lézer
65	65397	Saint-Sever-de-Rustan



## 65 - Département des Hautes-Pyrénées

### Liste des communes des secteurs d'astreinte du département

(code officiel géographique au 1er janvier 2023 - INSEE)

Code département commune	Code commune	Libellé commune
65	65403	Sanous
65	65409	Sarriac-Bigorre
65	65412	Sauveterre
65	65414	Ségalas
65	65418	Sénac
65	65422	Séron
65	65429	Sombrun
65	65432	Soublecause
65	65438	Talazac
65	65454	Trouley-Labarthe
65	65460	Vic-en-Bigorre
65	65462	Vidouze
65	65472	Villefranque
65	65476	Villenave-près-Béarn
<b>VALLEES DES GAVES</b>		
65	65001	Adast
65	65004	Agos-Vidalos
65	65021	Arcizans-Avant
65	65022	Arcizans-Dessus
65	65025	Argelès-Gazost
65	65029	Arras-en-Lavedan
65	65032	Arrens-Marsous
65	65036	Artalens-Souin
65	65045	Aucun
65	65055	Ayros-Arbouix
65	65056	Ayzac-Ost
65	65077	Beaucens
65	65089	Betpouey
65	65098	Boô-Silhen
65	65112	Bun
65	65138	Cauterets
65	65145	Chèze
65	65168	Esquièze-Sère
65	65169	Estaing
65	65173	Esterre
65	65182	Gaillagos
65	65192	Gavarnie-Gèdre
65	65202	Gez
65	65210	Grust
65	65267	Lau-Balagnas
65	65295	Luz-Saint-Sauveur
65	65352	Ouzous
65	65362	Pierrefitte-Nestalas
65	65371	Préchac





## 65 - Département des Hautes-Pyrénées

### Liste des communes des secteurs d'astreinte du département

(code officiel géographique au 1er janvier 2023 - INSEE)

Code département commune	Code commune	Libellé commune
65	65393	Saint-Pastous
65	65396	Saint-Savin
65	65399	Saligos
65	65400	Salles
65	65411	Sassis
65	65413	Sazos
65	65420	Sère-en-Lavedan
65	65424	Sers
65	65428	Sireix
65	65435	Soulom
65	65458	Uz
65	65463	Viella
65	65467	Vier-Bordes
65	65469	Viey
65	65473	Villelongue
65	65478	Viscos
65	65481	Barèges



## 65 - Département des Hautes-Pyrénées

### Liste des communes des secteurs saisonniers du département

(code officiel géographique au 1er janvier 2023 - INSEE)

Code département Commune	Code commune	Libellé commune
<b>PIAU-ENGALY</b>		
65	65017	Aragnouet
<b>SAINT-LARY-SOULAN</b>		
65	65058	Azet
65	65106	Bourisp
65	65117	Cadeilhan-Trachère
65	65124	Camparan
65	65157	Ens
65	65172	Estensan
65	65208	Grailhen
65	65211	Guchan
65	65384	Sailhan
65	65388	Saint-Lary-Soulan
65	65450	Tramezaïgues
65	65465	Vielle-Aure
65	65471	Vignec
<b>PLA D'ADET</b>		
65	65388	Saint-Lary-Soulan
<b>VAL LOURON</b>		
65	65195	Génos
<b>PEYRAGUDES</b>		
65	65282	Loudenvielle
<b>LA MONGIE</b>		
65	65059	Bagnères-de-Bigorre
<b>LUZ SAINT SAUVEUR</b>		
65	65089	Betpouey
<b>CAUTERETS</b>		
65	65138	Cauterets
<b>LUZ SAINT SAUVEUR</b>		
65	65145	Chèze
65	65168	Esquièze-Sère
65	65173	Esterre
65	65192	Gavarnie-Gèdre
65	65210	Grust
65	65295	Luz-Saint-Sauveur
65	65399	Saligos
65	65411	Sassis
65	65413	Sazos
65	65424	Sers
65	65463	Viella
65	65469	Viey
65	65478	Viscos
65	65481	Barèges



## 65 - Département des Hautes-Pyrénées

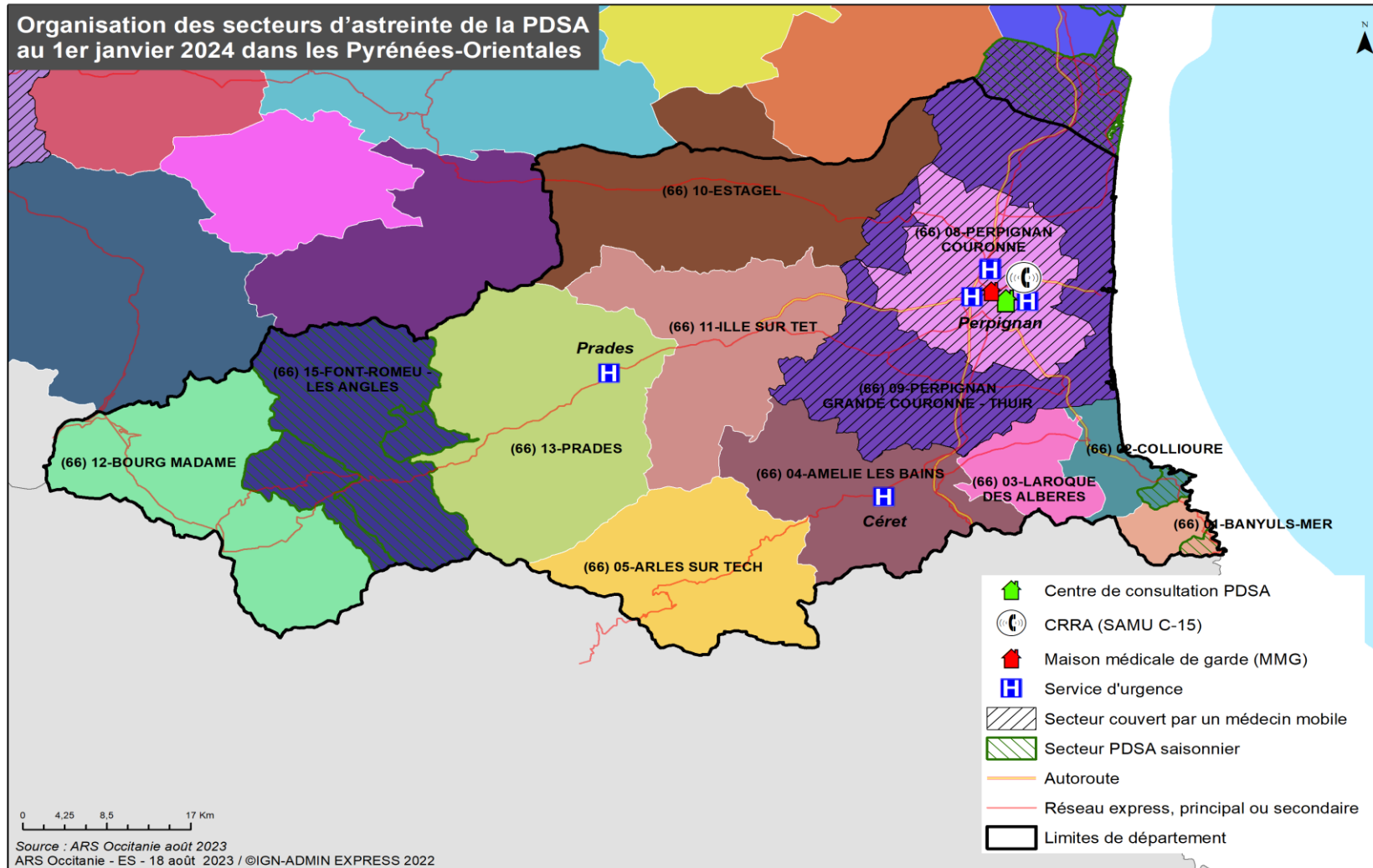
### Liste des communes du département rattachées à des secteurs d'astreinte hors département

(code officiel géographique au 1er janvier 2023 - INSEE)

Code département commune	Code commune	Libellé commune
<b>SG2 - MMG ST GAUDENS</b>		
65	65012	Anla
65	65014	Antichan
65	65053	Aveux
65	65087	Bertren
65	65109	Bramevaque
65	65139	Cazarih
65	65154	Créchets
65	65158	Esbareich
65	65175	Ferrère
65	65186	Gaudent
65	65193	Gembrie
65	65229	Ilheu
65	65230	Izaourt
65	65287	Loures-Barousse
65	65305	Mauléon-Barousse
65	65347	Ourde
65	65382	Sacoué
65	65391	Sainte-Marie
65	65398	Saléchan
65	65402	Samuran
65	65407	Sarp
65	65427	Siradan
65	65431	Sost
65	65441	Thèbe
65	65453	Troubat
<b>PYRENEES ATLANTIQUES (64 - HORS REGION)</b>		
65	65018	Arbéost
65	65176	Ferrières
65	65185	Gardères
65	65252	Lamarque-Pontacq
65	65292	Luquet

# 66 - Département des Pyrénées Orientales

## CARTOGRAPHIE





## 66 - Département des Pyrénées Orientales

### Planning de régulation Médicale PDSA

Mois	Janvier	Février	Mars	Avril	Mai	Juin	Juillet	Aout	Septembre	Octobre	Novembre	Décembre
Planning	B	B	A	A	A	A	B	B	A	A	A	B

#### Nombre de régulateur par heure

	Planning A			
	Du lundi au jeudi	Vendredi	Samedi	Dimanche, Férié, Pont
00:00	1	1	1	1
01:00	1	1	1	1
02:00	1	1	1	1
03:00	1	1	1	1
04:00	1	1	1	1
05:00	1	1	1	1
06:00	1	1	1	1
07:00	1	1	1	1
08:00				2
09:00				2
10:00				2
11:00				2
12:00			2	2
13:00			2	2
14:00			2	2
15:00			2	2
16:00			2	2
17:00			2	2
18:00			2	2
19:00			2	2
20:00	1	1	1	1
21:00	1	1	1	1
22:00	1	1	1	1
23:00	1	1	1	1

	Planning B			
	Du lundi au jeudi	Vendredi	Samedi	Dimanche, Férié, Pont
00:00	1	1	1	1
01:00	1	1	1	1
02:00	1	1	1	1
03:00	1	1	1	1
04:00	1	1	1	1
05:00	1	1	1	1
06:00	1	1	1	1
07:00	1	1	1	1
08:00				2
09:00				2
10:00				2
11:00				2
12:00			2	2
13:00			2	2
14:00			2	2
15:00			2	2
16:00			2	2
17:00			2	2
18:00			2	2
19:00			2	2
20:00	2	2	2	2
21:00	2	2	2	2
22:00	2	2	2	2
23:00	2	2	2	2

Spécificité

-

Association départementale de régulation libérale

**Régul'66**



Organisation de l'effectif PDSA

Secteurs (terminologie ORDIGARD)	Semaine : 20h-24h			Samedi : 12h – 20h			Dim et JF/pont : 8h -20h			WE et JF/pont : 20h-24h			Tous les jours : * 24h - 2h			Niveau d'indemnité
	Nbre d'Astreintes	Type d'astreinte (implantation)	Montant de l'Astreinte €	Nbre d'Astreintes	Type d'astreinte (implantation)	Montant de l'Astreinte €	Nbre d'Astreintes	Type d'astreinte (implantation)	Montant de l'Astreinte €	Nbre d'Astreintes	Type d'astreinte (implantation)	Montant de l'Astreinte €	Nbre d'Astreintes	Type d'astreinte (implantation)	Montant de l'Astreinte €	
TERRITOIRE 01 BANYULS-MER	1	EM (cab)	100	1	EM (cab)	120	1	EM (cab)	180	1	EM (cab)	100				
TERRITOIRE 02 COLLIOURE-ARGELES SUR MER	1	EM (cab)	100	1	EM (cab)	120	1	EM (cab)	180	1	EM (cab)	100				
TERRITOIRE 03 LAROQUE DES ALBERES	1	EM (cab)	100	1	EM (cab)	120	1	EM (cab)	180	1	EM (cab)	100				
TERRITOIRE 04 AMELIE LES BAINS		SH		1	EM (cab)	120	1	EM (cab)	180	1	EM (cab)	100				
TERRITOIRE 05 ARLES SUR TECH	1	EM (cab)	100	1	EM (cab)	120	1	EM (cab)	180	1	EM (cab)	100				
TERRITOIRE 09 PERPIGNAN GRANDE COURONNE THUIR	3	EP (MMG)	100	3	EP (MMG)	120	3	EP (MMG)	180	3	EP (MMG)	100				
TERRITOIRE 08 PERPIGNAN COURONNE	2	EMOB (MMG)	160	2	EMOB (MMG)	320	2	EMOB (MMG)	480	2	EMOB (MMG)	160				
TERRITOIRE 08 PERPIGNAN COURONNE	2	EM (SOS)	100	2	EM (SOS)	120	2	EM (SOS)	180	2	EM (SOS)	100	1	EMOB (SOS)*	70	
TERRITOIRE 10 ESTAGEL		SH		1	EM (cab)	120	1	EM (cab)	180	1	EM (cab)	100				
*TERRITOIRE 11 ILLE SUR TET *	1	EM (cab)	100	1	EM (cab)	120	1	EM (cab)	180	1	EM (cab)	100				
TERRITOIRE 13 PRADES		SH		1	EM (cab)	120	1	EM (cab)	180	1	EM (cab)	100				
TERRITOIRE 12 BOURG MADAME		SH		1	EM (cab)	120	1	EM (cab)	180	1	EM (cab)	100				
TERRITOIRE 15 FONT-ROMEUL/LES ANGLÉS		SH		1	EM (cab)	120	1	EM (cab)	180	1	EM (cab)	100				
Nombre total de ligne d'astreintes	12			17			17			17			1			
<b>Dispositifs saisonniers</b>																
TERRITOIRE 01 CERBERE (14/07 au 15/08)	1	EM (cab)	100	1	EM (cab)	120	1	EM (cab)	180	1	EM (cab)	100				
TERRITOIRE 02 PORT-VENDRES (14/07 et 15/08)							1	EM (cab)	180							
TERRITOIRE 12 BOURG MADAME (14/07 au 15/08 + 01/12 au 31/03)	1	EM (cab)	100													
TERRITOIRE 15 FONT-ROMEUL (14/07 au 15/08 + 01/12 au 31/03)	1	EM (cab)	100													
TERRITOIRE 15 LES ANGLÉS (14/07 au 15/08 + 01/12 au 31/03)	1	EM (cab)	100	1	EM (cab)	120	1	EM (cab)	180	1	EM (cab)	100				

\* La ligne d'astreinte de nuit profonde est soumise à une évaluation comprenant la transmission régulière de données d'activité par SOS afin de justifier du besoin et donc de son maintien.

\*\* TERRITOIRE 11 ILLE SUR TET : participation de SOS médecin

**Points fixes d'astreinte :**

Maison Médicale Universitaire de Garde de Perpignan : Centre Hospitalier de Perpignan, 20 Avenue du Languedoc, 66 000 Perpignan  
SOS médecins 66 : 163 rue du Clos Banet, 66 000 Perpignan

**Dispositif d'appui à la recherche de remplaçants** pour les secteurs PDSA des Territoires 10 Estagel (Bassin du Fenouillet) et 05 Arles sur Tech (Bassin du Haut-Vallespir) :

- revalorisation de l'indemnisation d'astreinte du week-end comme suit :  
Samedi 12h-20h : 280€ ; Dimanche 08h-20h : 420€ ; Weekend, fériés, ponts 20h-24h : 150€
- besoin estimé à 30 week-ends par an (24 pour le bassin du Fenouillet et de 6 pour le bassin du Haut-Vallespir).

**Légende**

Type d'astreinte :  
EM = Effecteur mixte  
EMOB : Effecteur mobile

Implantation :  
Cab = Cabinet médical  
MMG = maison médicale de garde

SH = structures hospitalières



## 66 - Département des Pyrénées Orientales

### Liste des communes des secteurs d'astreinte du département

(code officiel géographique au 1er janvier 2023 - INSEE)

Code département commune	Code commune	Libellé commune
<b>TERRITOIRE 01 BANYULS-MER</b>		
66	66016	Banyuls-sur-Mer
66	66048	Cerbère
<b>TERRITOIRE 02 COLLIOURE</b>		
66	66008	Argelès-sur-Mer
66	66053	Collioure
66	66148	Port-Vendres
<b>TERRITOIRE 03 LAROQUE DES ALBERES</b>		
66	66093	Laroque-des-Albères
66	66115	Montesquieu-des-Albères
66	66133	Palau-del-Vidre
66	66168	Saint-André
66	66175	Saint-Génis-des-Fontaines
66	66196	Sorède
66	66225	Villelongue-dels-Monts
<b>TERRITOIRE 04 AMELIE LES BAINS</b>		
66	66001	L'Albère
66	66003	Amélie-les-Bains-Palalda
66	66018	La Bastide
66	66024	Le Boulou
66	66032	Calmeilles
66	66049	Céret
66	66063	Les Cluses
66	66106	Maureillas-las-Illas
66	66113	Montbolo
66	66126	Oms
66	66137	Le Perthus
66	66153	Prunet-et-Belpuig
66	66160	Reynès
66	66178	Saint-Jean-Pla-de-Corts
66	66183	Saint-Marsal
66	66199	Taillet
66	66203	Taulis
66	66233	Vivès
<b>TERRITOIRE 05 ARLES SUR TECH</b>		
66	66009	Arles-sur-Tech
66	66060	Corsavy
66	66061	Coustouges
66	66091	Lamanère
66	66116	Montferrer
66	66150	Prats-de-Mollo-la-Preste
66	66179	Saint-Laurent-de-Cerdans
66	66194	Serralongue



## 66 - Département des Pyrénées Orientales

### Liste des communes des secteurs d'astreinte du département

(code officiel géographique au 1er janvier 2023 - INSEE)

Code département commune	Code commune	Libellé commune
66	66206	Le Tech
<b>TERRITOIRE 08 PERPIGNAN COURONNE</b>		
66	66002	Alénya
66	66012	Baho
66	66014	Baixas
66	66021	Bompas
66	66028	Cabestany
66	66038	Canohès
66	66050	Claira
66	66059	Corneilla-del-Vercol
66	66069	Espira-de-l'Agly
66	66136	Perpignan
66	66138	Peyrestortes
66	66140	Pézilla-la-Rivière
66	66141	Pia
66	66144	Pollestres
66	66164	Rivesaltes
66	66172	Saint-Estève
66	66186	Saint-Nazaire
66	66189	Saleilles
66	66195	Le Soler
66	66208	Théza
66	66213	Toulouges
66	66224	Villelongue-de-la-Salanque
66	66227	Villeneuve-de-la-Raho
66	66228	Villeneuve-la-Rivière
<b>TERRITOIRE 09 PERPIGNAN GRANDE COURONNE - THUIR</b>		
11	11086	Caves
11	11143	Feuilla
11	11144	Fitou
11	11202	Leucate
11	11398	Treilles
66	66011	Bages
66	66015	Banyuls-dels-Aspres
66	66017	Le Barcarès
66	66026	Brouilla
66	66029	Caixas
66	66030	Calce
66	66033	Camélas
66	66037	Canet-en-Roussillon
66	66041	Cases-de-Pène
66	66044	Castelnou
66	66058	Corneilla-la-Rivière





## 66 - Département des Pyrénées Orientales

### Liste des communes des secteurs d'astreinte du département

(code officiel géographique au 1er janvier 2023 - INSEE)

Code département commune	Code commune	Libellé commune
66	66065	Elne
66	66084	Fourques
66	66094	Latour-Bas-Elne
66	66099	Llauro
66	66101	Llupia
66	66112	Montauriol
66	66114	Montescot
66	66127	Opoul-Périllos
66	66129	Ortaffa
66	66134	Passa
66	66145	Ponteilla
66	66170	Sainte-Colombe-de-la-Commanderie
66	66171	Saint-Cyprien
66	66173	Saint-Féliu-d'Amont
66	66174	Saint-Féliu-d'Avall
66	66176	Saint-Hippolyte
66	66177	Saint-Jean-Lasseille
66	66180	Saint-Laurent-de-la-Salanque
66	66182	Sainte-Marie-la-Mer
66	66190	Salses-le-Château
66	66207	Terrats
66	66210	Thuir
66	66211	Tordères
66	66212	Torreilles
66	66214	Tresserre
66	66217	Trouillas
66	66226	Villemolaque
<b>TERRITOIRE 10 ESTAGEL</b>		
11	11113	Cucugnan
11	11123	Duilhac-sous-Peyrepertuse
11	11326	Rouffiac-des-Corbières
11	11384	Soulatgé
66	66006	Ansignan
66	66039	Caramany
66	66042	Cassagnes
66	66046	Caudiès-de-Fenouillèdes
66	66071	Estagel
66	66076	Felluns
66	66077	Fenouillet
66	66083	Fosse
66	66092	Lansac
66	66096	Latour-de-France
66	66097	Lesquerde



## 66 - Département des Pyrénées Orientales

### Liste des communes des secteurs d'astreinte du département

(code officiel géographique au 1er janvier 2023 - INSEE)

Code département commune	Code commune	Libellé commune
66	66107	Maury
66	66118	Montner
66	66139	Pézilla-de-Conflent
66	66143	Planèzes
66	66151	Prats-de-Sournia
66	66152	Prugnanes
66	66156	Rabouillet
66	66158	Rasiguères
66	66169	Saint-Arnac
66	66184	Saint-Martin-de-Fenouillet
66	66187	Saint-Paul-de-Fenouillet
66	66205	Tautavel
66	66216	Trilla
66	66231	Vingrau
66	66232	Vira
66	66234	Le Vivier
TERRITOIRE 11 ILLE SUR TET		
66	66007	Arboussols
66	66013	Baillestavy
66	66019	Bélesta
66	66022	Boule-d'Amont
66	66023	Bouleternère
66	66035	Campoussy
66	66040	Casefabre
66	66055	Corbère
66	66056	Corbère-les-Cabanes
66	66070	Espira-de-Conflent
66	66073	Estoher
66	66079	Finestret
66	66086	Glorianes
66	66088	Ille-sur-Têt
66	66089	Joch
66	66108	Millas
66	66111	Montalba-le-Château
66	66121	Néfiach
66	66162	Rigarda
66	66165	Rodès
66	66185	Saint-Michel-de-Llotes
66	66198	Sournia
66	66201	Tarerach
66	66215	Tréviillach
66	66221	Valmanya
66	66230	Vinça



## 66 - Département des Pyrénées Orientales

### Liste des communes des secteurs d'astreinte du département

(code officiel géographique au 1er janvier 2023 - INSEE)

Code département commune	Code commune	Libellé commune
<b>TERRITOIRE 12 BOURG MADAME</b>		
66	66005	Angoustrine-Villeneuve-des-Escaldes
66	66025	Bourg-Madame
66	66062	Dorres
66	66066	Enveitg
66	66067	Err
66	66072	Estavar
66	66095	Latour-de-Carol
66	66100	Llo
66	66120	Nahuja
66	66130	Osséja
66	66132	Palau-de-Cerdagne
66	66146	Porta
66	66147	Porté-Puymorens
66	66167	Saillagouse
66	66181	Sainte-Léocadie
66	66218	Ur
66	66220	Valcebollère
<b>TERRITOIRE 13 PRADES</b>		
66	66034	Campôme
66	66036	Canaveilles
66	66043	Casteil
66	66045	Catllar
66	66051	Clara-Villerach
66	66052	Codalet
66	66054	Conat
66	66057	Corneilla-de-Conflent
66	66068	Escaro
66	66074	Eus
66	66078	Fillols
66	66085	Fuilla
66	66090	Jujols
66	66102	Mantet
66	66103	Marquixanes
66	66104	Los Masos
66	66109	Molitg-les-Bains
66	66119	Mosset
66	66122	Nohèdes
66	66123	Nyer
66	66125	Olette
66	66128	Oreilla
66	66149	Prades
66	66155	Py



## 66 - Département des Pyrénées Orientales

### Liste des communes des secteurs d'astreinte du département

(code officiel géographique au 1er janvier 2023 - INSEE)

Code département commune	Code commune	Libellé commune
66	66161	Ria-Sirach
66	66166	Sahorre
66	66193	Serdinya
66	66197	Souanyas
66	66204	Taurinya
66	66209	Thuès-Entre-Valls
66	66219	Urbanya
66	66222	Vernet-les-Bains
66	66223	Villefranche-de-Conflent
<b>TERRITOIRE 15 FONT-ROMEU - LES ANGLES</b>		
66	66004	Les Angles
66	66010	Ayguatébia-Talau
66	66020	Bolquère
66	66027	La Cabanasse
66	66047	Caudiès-de-Conflent
66	66064	Égat
66	66075	Eyne
66	66080	Fontpédrouse
66	66081	Fontrabiouse
66	66082	Formiguères
66	66098	La Llagonne
66	66105	Matemale
66	66117	Mont-Louis
66	66124	Font-Romeu-Odeillo-Via
66	66142	Planès
66	66154	Puyvalador
66	66157	Railleu
66	66159	Réal
66	66188	Saint-Pierre-dels-Forcats
66	66191	Sansa
66	66192	Sauto
66	66202	Targassonne



## 66 - Département des Pyrénées Orientales

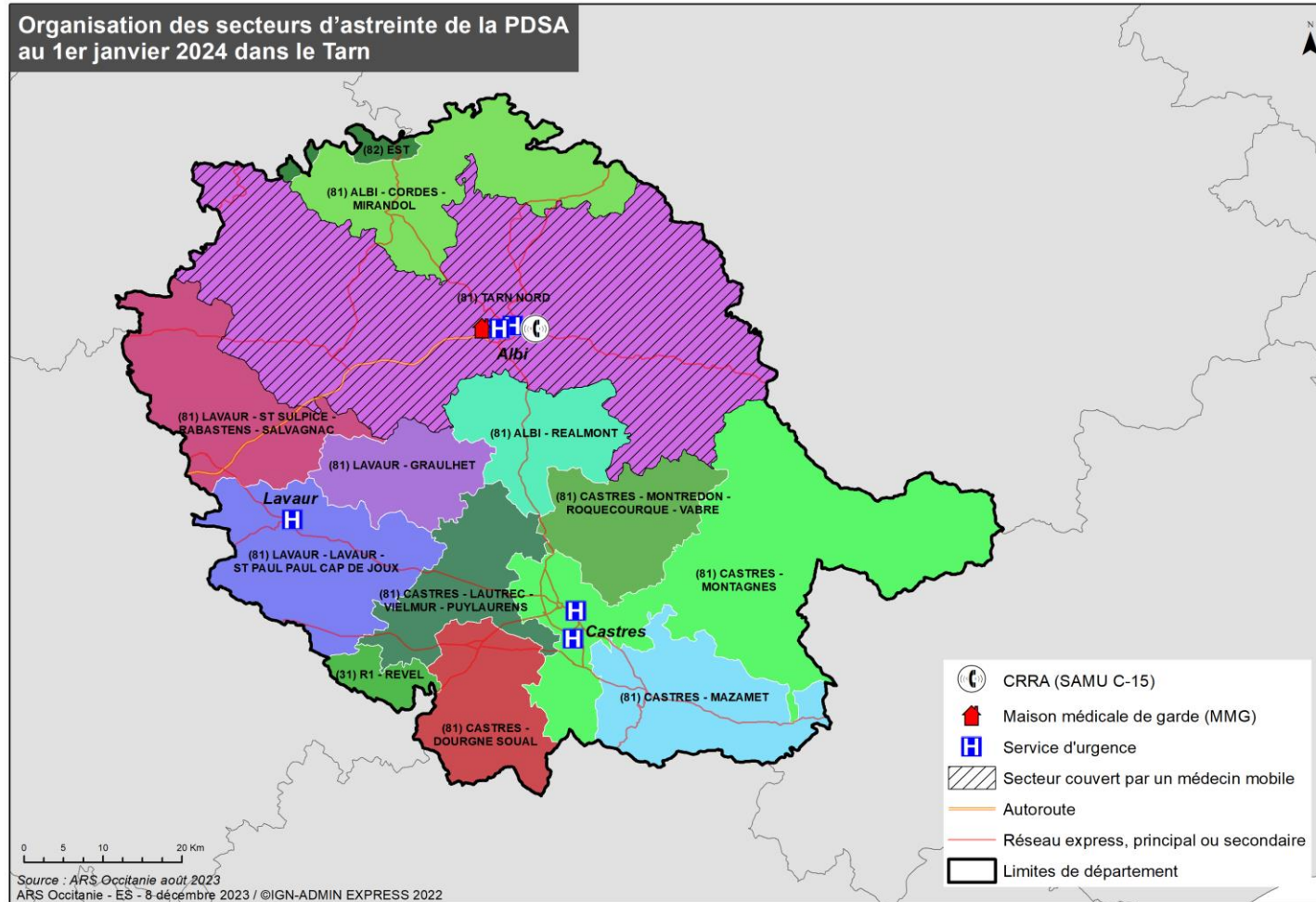
### Liste des communes des secteurs saisonniers du département

(code officiel géographique au 1er janvier 2023 - INSEE)

Code département commune	Code commune	Libellé commune
<b>TERRITOIRE 01 CERBERE</b>		
66	66048	Cerbère
<b>TERRITOIRE 02 PORT VENDRES</b>		
66	66148	Port-Vendres
<b>TERRITOIRE 15 FONT-ROMEUI</b>		
66	66010	Ayguatébia-Talau
66	66020	Bolquère
66	66064	Égat
66	66075	Eyne
66	66124	Font-Romeu-Odeillo-Via
66	66202	Targassonne
<b>TERRITOIRE 15 LES ANGLES</b>		
66	66004	Les Angles
66	66027	La Cabanasse
66	66047	Caudiès-de-Conflent
66	66080	Fontpédrouse
66	66081	Fontrabiouse
66	66082	Formiguères
66	66098	La Llagonne
66	66105	Matemale
66	66117	Mont-Louis
66	66142	Planès
66	66154	Puyvalador
66	66157	Railleu
66	66159	Réal
66	66188	Saint-Pierre-dels-Forcats
66	66191	Sansa
66	66192	Sauto

# 81 - Département du Tarn

## CARTOGRAPHIE





## 81 - Département du Tarn

### Planning de régulation Médicale PDSA

Mois	Janvier	Février	Mars	Avril	Mai	Juin	Juillet	Aout	Septembre	Octobre	Novembre	Décembre
Planning	B	B	B	A	A	A	A	A	A	A	A	B

#### Nombre de régulateur par heure

	Planning A			
	Du lundi au jeudi	Vendredi	Samedi	Dimanche, Férié, Pont
00:00	1	1	1	1
01:00	1	1	1	1
02:00	1	1	1	1
03:00	1	1	1	1
04:00	1	1	1	1
05:00	1	1	1	1
06:00	1	1	1	1
07:00	1	1	1	1
08:00				3
09:00				3
10:00				3
11:00				3
12:00			3	3
13:00			3	3
14:00			3	2
15:00			3	2
16:00			2	2
17:00			2	2
18:00			2	2
19:00			2	2
20:00	1	1	2	2
21:00	1	1	2	2
22:00	1	1	2	1
23:00	1	1	2	1

	Planning B			
	Du lundi au jeudi	Vendredi	Samedi	Dimanche, Férié, Pont
00:00	1	1	1	1
01:00	1	1	1	1
02:00	1	1	1	1
03:00	1	1	1	1
04:00	1	1	1	1
05:00	1	1	1	1
06:00	1	1	1	1
07:00	1	1	1	1
08:00				3
09:00				3
10:00				3
11:00				3
12:00			3	3
13:00			3	3
14:00			3	2
15:00			3	2
16:00			3	2
17:00			3	2
18:00			3	2
19:00			2	2
20:00	2	2	2	2
21:00	2	2	2	2
22:00	2	2	2	1
23:00	2	2	2	1

#### Spécificité

**Assure la régulation PDSA 12 de 0h à 8h**

Association départementale de régulation libérale

**Régul'81**



## 81 - Département du Tarn

### Organisation de l'effecton PDSA

Territoires	Secteurs (terminologie ORDIGARD)	Semaine : 20h-24h			Samedi : 12h – 20h			Dimanche : 8h -20h			WE : 20h-24h			JF/pont : 8h -20h			JF/pont : 20h-24h		
		Nbre d'Astreintes	Type d'astreinte (implantation)	Montant de l'Astreinte €	Nbre d'Astreintes	Type d'astreinte (implantation)	Montant de l'Astreinte €	Nbre d'Astreintes	Type d'astreinte (implantation)	Montant de l'Astreinte €	Nbre d'Astreintes	Type d'astreinte (implantation)	Montant de l'Astreinte €	Nbre d'Astreintes	Type d'astreinte (implantation)	Montant de l'Astreinte €	Nbre d'Astreintes	Type d'astreinte (implantation)	Montant de l'Astreinte €
1- TARN NORD (81)	1- TARN NORD *	1	EP (MMG)	100	2	EP (MMG)	120	2	EP (MMG)	180	2	EP (MMG)	100	2	EP (MMG)	225	2	EP (MMG)	125
	MMOB TARN NORD				2	EMOB (MMG)	310	2	EMOB (MMG)	465	2	EMOB (MMG)	300	2	EMOB (MMG)	465	2	EMOB (MMG)	300
	ALBI - CORDES - MIRANDOL	1	EM (cab)	100	1	EM (cab)	120	1	EM (cab)	180	1	EM (cab)	100	1	EM (cab)	225	1	EM (cab)	125
2-TARN SUD (81)	ALBI-REALMONT	1	EM (cab)	100	1	EM (cab)	120	1	EM (cab)	180	1	EM (cab)	100	1	EM (cab)	225	1	EM (cab)	125
	CASTRES MONTAGNES	1	EM (cab)	100	1	EM (cab)	120	1	EM (cab)	180	1	EM (cab)	100	1	EM (cab)	225	1	EM (cab)	125
	CASTRES - DOURGNE SOUAL	1	EM (cab)	100	1	EM (cab)	120	1	EM (cab)	180	1	EM (cab)	100	1	EM (cab)	225	1	EM (cab)	125
	CASTRES - LAUTREC - VIELMUR - PUYLAURENS	1	EM (cab)	100	1	EM (cab)	120	1	EM (cab)	180	1	EM (cab)	100	1	EM (cab)	225	1	EM (cab)	125
	CASTRES - MAZAMET	1	EM (cab)	100	1	EM (cab)	120	1	EM (cab)	180	1	EM (cab)	100	1	EM (cab)	225	1	EM (cab)	125
	CASTRES - MONTREDON - ROQUECOURQUE - VABRE	1	EM (cab)	100	1	EM (cab)	120	1	EM (cab)	180	1	EM (cab)	100	1	EM (cab)	225	1	EM (cab)	125
	LAVAU - GRAULHET	1	EM (cab)	100	1	EM (cab)	120	1	EM (cab)	180	1	EM (cab)	100	1	EM (cab)	225	1	EM (cab)	125
3-TARN OUEST (81)	LAVAU - LAVAU - ST PAUL PAUL CAP DE JOUX	1	EM (cab)	100	1	EM (cab)	120	1	EM (cab)	180	1	EM (cab)	100	1	EM (cab)	225	1	EM (cab)	125
	LAVAU - ST SULPICE - RABASTENS - SALVAGNAC	1	EM (cab)	100	1	EM (cab)	120	1	EM (cab)	180	1	EM (cab)	100	1	EM (cab)	225	1	EM (cab)	125
	Nombre total de ligne d'astreintes	11			14			14			14			14			14		

#### Point fixe d'astreinte :

Maison Médicale de Garde d'Albi : CH Albi, 6 Rue de la Berchère, 81 000 Albi

#### Légende

Type d'astreinte :

EM = Effecteur mixte

EMOB = Effecteur mobile

Implantation :

Cab = Cabinet médical

MMG = maison médicale de garde

SH = structures hospitalières





## 81 - Département du Tarn

### Liste des communes des secteurs d'astreinte du département

(code officiel géographique au 1er janvier 2023 - INSEE)

Code département commune	Code commune	Libellé commune
<b>ALBI - CORDES - MIRANDOL</b>		
81	81008	Almayrac
81	81009	Amarens
81	81035	Bournazel
81	81045	Les Cabannes
81	81069	Cordes-sur-Ciel
81	81110	Jouqueviel
81	81111	Labarthe-Bleys
81	81123	Lacapelle-Ségalar
81	81135	Laparrouquial
81	81146	Livers-Cazelles
81	81154	Marnaves
81	81165	Milhars
81	81166	Milhavet
81	81168	Mirandol-Bourgnounac
81	81172	Montauriol
81	81180	Montirat
81	81186	Moularès
81	81191	Mouzieys-Panens
81	81197	Noailles
81	81201	Pampelonne
81	81234	Roussayrolles
81	81245	Saint-Christophe
81	81249	Sainte-Gemme
81	81262	Saint-Marcel-Campes
81	81275	Salles
81	81280	Le Ségur
81	81290	Souel
81	81292	Tanus
81	81300	Tonnac
81	81302	Tréban
81	81304	Trévien
81	81319	Villeneuve-sur-Vère
81	81320	Vindrac-Alayrac
81	81322	Virac
<b>ALBI - REALMONT</b>		
81	81233	Terre-de-Bancalei (Ronel, Roumégoux, Saint-Antonin-de-Lacalm, Saint-Lieux-Lafenasse, Terre-Clapier, Le Travet)
81	81079	Dénat
81	81088	Fauch
81	81133	Lamillarié
81	81147	Lombers
81	81198	Orban



## 81 - Département du Tarn

### Liste des communes des secteurs d'astreinte du département

(code officiel géographique au 1er janvier 2023 - INSEE)

Code département commune	Code commune	Libellé commune
81	81211	Poulan-Pouzols
81	81222	Réalmont
81	81250	Saint-Genest-de-Contest
81	81287	Sieurac
81	81311	Vénès
<b>CASTRES - DOURGNE SOUAL</b>		
81	81016	Arfons
81	81027	Belleserre
81	81049	Cahuzac
81	81054	Cambounet-sur-le-Sor
81	81055	Les Cammazes
81	81081	Dourgne
81	81083	Durfort
81	81129	Lagardiolle
81	81142	Lempaut
81	81143	Lescout
81	81160	Massaguel
81	81235	Saint-Affrique-les-Montagnes
81	81237	Saint-Amancet
81	81242	Saint-Avit
81	81251	Saint-Germain-des-Prés
81	81288	Sorèze
81	81289	Soual
81	81312	Verdalle
81	81325	Viviers-lès-Montagnes
<b>CASTRES - LAUTREC - VIELMUR - PUylaurens</b>		
81	81058	Carbes
81	81075	Cuq
81	81098	Fréjeville
81	81109	Jonquières
81	81118	Laboulbène
81	81132	Guitalens-L'Albarède
81	81139	Lautrec
81	81181	Montpinier
81	81195	Navès
81	81207	Peyregoux
81	81216	Puycalvel
81	81219	Puylaurens
81	81270	Saint-Sernin-lès-Lavaur
81	81273	Saix
81	81281	Sémalens
81	81315	Vielmur-sur-Agout
<b>CASTRES - MAZAMET</b>		



## 81 - Département du Tarn

### Liste des communes des secteurs d'astreinte du département

(code officiel géographique au 1er janvier 2023 - INSEE)

Code département commune	Code commune	Libellé commune
81	81002	Aiguefonde
81	81005	Albine
81	81021	Aussillon
81	81034	Boissezon
81	81036	Bout-du-Pont-de-Larn
81	81066	Caucalières
81	81115	Labastide-Rouairoux
81	81121	Lacabarède
81	81163	Mazamet
81	81204	Payrin-Augmontel
81	81209	Pont-de-Larn
81	81223	Le Rialet
81	81231	Rouairoux
81	81238	Saint-Amans-Soult
81	81239	Saint-Amans-Valtoret
81	81278	Sauveterre
81	81321	Le Vintrou
<b>CASTRES - MONTAGNE</b>		
81	81014	Anglès
81	81023	Barre
81	81028	Berlats
81	81031	Le Bez
81	81037	Brassac
81	81053	Cambounès
81	81062	Fontrieu
81	81065	Castres
81	81084	Escoussens
81	81085	Escroux
81	81086	Espérausses
81	81103	Gijounet
81	81120	Labruguière
81	81124	Lacaune
81	81125	Lacaze
81	81130	Lagarrigue
81	81134	Lamontélarie
81	81137	Lasfaillades
81	81158	Le Masnau-Massugiès
81	81188	Moulin-Mage
81	81192	Murat-sur-Vèbre
81	81193	Nages
81	81196	Noailhac
81	81268	Saint-Salvi-de-Carcavès
81	81269	Saint-Salvy-de-la-Balme



## 81 - Département du Tarn

### Liste des communes des secteurs d'astreinte du département

(code officiel géographique au 1er janvier 2023 - INSEE)

Code département commune	Code commune	Libellé commune
81	81282	Senaux
81	81307	Valdurenque
81	81314	Viane
<b>CASTRES - MONTREDON - ROQUECOURQUE - VABRE</b>		
81	81042	Burlats
81	81128	Lacrouzette
81	81177	Montfa
81	81182	Montredon-Labessonnié
81	81227	Roquecourbe
81	81252	Saint-Germier
81	81256	Saint-Jean-de-Vals
81	81267	Saint-Pierre-de-Trivisy
81	81305	Vabre
<b>LAVAUUR - GRAULHET</b>		
81	81039	Briatexte
81	81040	Brousse
81	81043	Busque
81	81044	Cabanès
81	81105	Graulhet
81	81117	Labessière-Candeil
81	81119	Laboutarie
81	81169	Missècle
81	81174	Montdragon
81	81187	Moulayrès
81	81215	Puybegon
81	81248	Saint-Gauzens
81	81258	Saint-Julien-du-Puy
<b>LAVAUUR - LAVAUUR - ST PAUL PAUL CAP DE JOUX</b>		
81	81006	Algans
81	81011	Ambres
81	81015	Appelle
81	81022	Bannières
81	81025	Belcastel
81	81030	Bertre
81	81050	Cambon-lès-Lavaur
81	81076	Cuq-Toulza
81	81078	Damiatte
81	81092	Fiac
81	81102	Garrigues
81	81116	Labastide-Saint-Georges
81	81126	Lacougotte-Cadoul
81	81127	Lacroisille
81	81140	Lavaur



## 81 - Département du Tarn

### Liste des communes des secteurs d'astreinte du département

(code officiel géographique au 1er janvier 2023 - INSEE)

Code département commune	Code commune	Libellé commune
81	81150	Lugan
81	81151	Magrin
81	81157	Marzens
81	81159	Massac-Séran
81	81162	Maurens-Scopont
81	81173	Montcabrier
81	81212	Prades
81	81213	Pratviel
81	81229	Roquevidal
81	81236	Saint-Agnan
81	81255	Saint-Jean-de-Rives
81	81266	Saint-Paul-Cap-de-Joux
81	81286	Serviès
81	81298	Teulat
81	81299	Teyssode
81	81310	Veilhes
81	81318	Villeneuve-lès-Lavaur
81	81323	Viterbe
81	81324	Viviers-lès-Lavaur
<b>LAVAUUR - ST SULPICE - RABASTENS - SALVAGNAC</b>		
81	81024	Beauvais-sur-Tescou
81	81070	Coufouleux
81	81104	Giroussens
81	81106	Grazac
81	81149	Loupiac
81	81164	Mézens
81	81175	Montdurausse
81	81178	Montgaillard
81	81185	Montvalen
81	81202	Parisot
81	81208	Peyrole
81	81220	Rabastens
81	81228	Roquemaure
81	81261	Saint-Lieux-lès-Lavaur
81	81271	Saint-Sulpice-la-Pointe
81	81272	Saint-Urcisse
81	81276	Salvagnac
81	81279	La Sauzière-Saint-Jean
81	81293	Tauriac
<b>TARN NORD</b>		
81	81003	Alban
81	81004	Albi
81	81007	Alos



## 81 - Département du Tarn

### Liste des communes des secteurs d'astreinte du département

(code officiel géographique au 1er janvier 2023 - INSEE)

Code département commune	Code commune	Libellé commune
81	81010	Ambialet
81	81012	Andillac
81	81013	Andouque
81	81017	Arifat
81	81018	Arthès
81	81019	Assac
81	81020	Aussac
81	81026	Bellegarde-Marsal
81	81029	Bernac
81	81033	Blaye-les-Mines
81	81038	Brens
81	81041	Broze
81	81046	Cadalen
81	81047	Cadix
81	81048	Cagnac-les-Mines
81	81051	Cahuzac-sur-Vère
81	81052	Cambon
81	81056	Campagnac
81	81059	Carlus
81	81060	Carmaux
81	81061	Castanet
81	81063	Castelnau-de-Lévis
81	81064	Castelnau-de-Montmiral
81	81067	Cestayrols
81	81068	Combefa
81	81071	Courris
81	81072	Crespin
81	81073	Crespinet
81	81074	Cunac
81	81077	Curvalle
81	81080	Donnazac
81	81082	Le Dourn
81	81087	Fayssac
81	81089	Faussergues
81	81090	Fénols
81	81093	Florentin
81	81094	Fraissines
81	81095	Frausseilles
81	81096	Le Fraysse
81	81097	Fréjairolles
81	81099	Gaillac
81	81101	Le Garric
81	81108	Itzac



## 81 - Département du Tarn

### Liste des communes des secteurs d'astreinte du département

(code officiel géographique au 1er janvier 2023 - INSEE)

Code département commune	Code commune	Libellé commune
81	81112	Labastide-de-Lévis
81	81114	Labastide-Gabausse
81	81122	Lacapelle-Pinet
81	81131	Lagrave
81	81136	Larroque
81	81138	Lasgrausses
81	81141	Lédas-et-Penthiès
81	81144	Lescure-d'Albigeois
81	81145	Lisle-sur-Tarn
81	81148	Loubers
81	81152	Mailhoc
81	81156	Marsac-sur-Tarn
81	81161	Massals
81	81167	Miolles
81	81170	Monestiés
81	81171	Montans
81	81176	Montels
81	81183	Mont-Roc
81	81190	Mouzieys-Teulet
81	81199	Padiès
81	81203	Paulinet
81	81206	Penne
81	81217	Puycelsi
81	81218	Puygouzon
81	81221	Rayssac
81	81225	Rivières
81	81230	Rosières
81	81232	Rouffiac
81	81240	Saint-André
81	81243	Saint-Beauzile
81	81244	Saint-Benoît-de-Carmaux
81	81246	Sainte-Cécile-du-Cayrou
81	81247	Saint-Cirgue
81	81253	Saint-Grégoire
81	81254	Saint-Jean-de-Marcel
81	81257	Saint-Juéry
81	81259	Saint-Julien-Gaulène
81	81264	Saint-Michel-Labadié
81	81274	Saliès
81	81277	Sausсенac
81	81283	Senouillac
81	81284	Le Sequestre
81	81285	Sérénac



## 81 - Département du Tarn

### Liste des communes des secteurs d'astreinte du département

(code officiel géographique au 1er janvier 2023 - INSEE)

Code département commune	Code commune	Libellé commune
81	81291	Taïx
81	81294	Técou
81	81295	Teillet
81	81297	Terssac
81	81303	Trébas
81	81306	Valderiès
81	81308	Valence-d'Albigeois
81	81309	Vaour
81	81313	Le Verdier
81	81316	Vieux
81	81317	Villefranche-d'Albigeois
81	81326	Sainte-Croix





## 81 - Département du Tarn

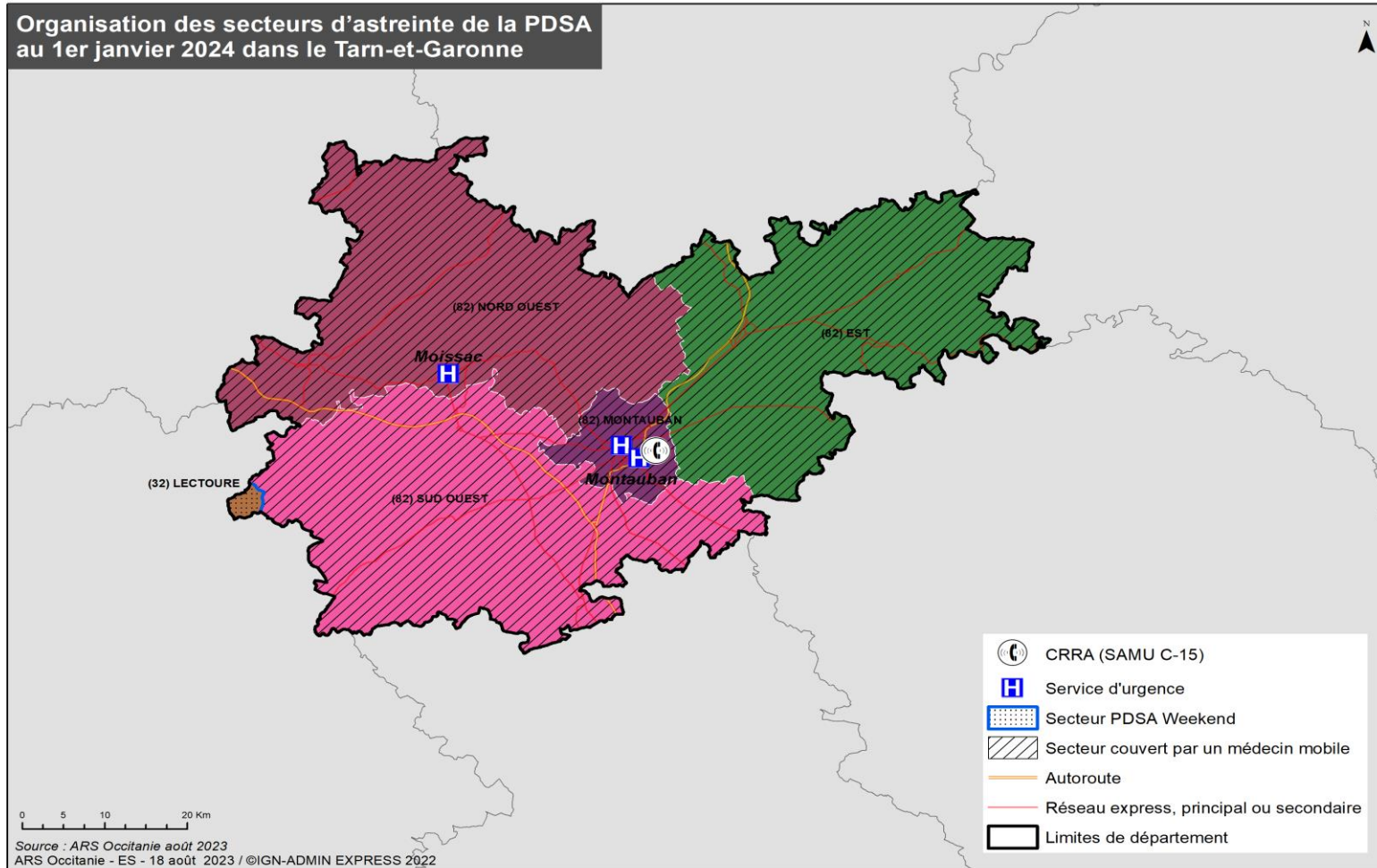
### Liste des communes du département rattachées à des secteurs d'astreinte hors département

(code officiel géographique au 1er janvier 2023 - INSEE)

Code département commune	Code commune	Libellé commune
<b>R1 - REVEL (31 - HAUTE-GARONNE)</b>		
81	81001	Aguts
81	81032	Blan
81	81100	Garrevaques
81	81179	Montgey
81	81189	Mouzens
81	81200	Palleville
81	81205	Péchaudier
81	81210	Poudis
81	81214	Puéchoursi
<b>EST (82 - TARN ET GARONNE)</b>		
81	81184	Montrosier
81	81224	Le Riols
81	81263	Saint-Martin-Laguépie
81	81265	Saint-Michel-de-Vax

# 82 - Département du Tarn et Garonne

## CARTOGRAPHIE





## 82 - Département du Tarn et Garonne

### Planning de régulation Médicale PDSA

Mois	Janvier	Février	Mars	Avril	Mai	Juin	Juillet	Aout	Septembre	Octobre	Novembre	Décembre
Planning	B	B	B	A	A	A	A	A	A	B	B	B

#### Nombre de régulateur par heure

	Planning A			
	Du lundi au jeudi	Vendredi	Samedi	Dimanche, Férié, Pont
00:00				
01:00				
02:00				
03:00				
04:00				
05:00				
06:00				
07:00				
08:00				2
09:00				3
10:00				3
11:00				3
12:00			3	2
13:00			3	2
14:00			3	2
15:00			1	1
16:00			1	1
17:00			2	2
18:00			2	2
19:00			2	2
20:00	2	2	2	2
21:00	2	2	2	2
22:00	1	1	1	1
23:00	1	1	1	1

	Planning B			
	Du lundi au jeudi	Vendredi	Samedi	Dimanche, Férié, Pont
00:00				
01:00				
02:00				
03:00				
04:00				
05:00				
06:00				
07:00				
08:00				3
09:00				4
10:00				4
11:00				4
12:00			3	4
13:00			3	4
14:00			3	3
15:00			3	2
16:00			3	2
17:00			3	2
18:00			3	2
19:00			2	2
20:00	2	2	2	2
21:00	2	2	2	2
22:00	1	1	1	1
23:00	1	1	1	1

#### Spécificité

-

Association départementale de régulation libérale

**Association Départementale de la Permanence Des Soins du Tarn et Garonne (ADPDS 82)**



## 82 - Département du Tarn et Garonne

### Organisation de l'effecton PDSA

Secteurs (terminologie ORDIGARD)	Semaine : 20h-22h			Samedi : 12h – 20h			Dim et JF/pont : 8h -20h			WE et JF/pont : 20h-22h			Niveau d'indemnité
	Nbre d'Astreintes	Type d'astreinte (implantation)	Montant de l'Astreinte €	Nbre d'Astreintes	Type d'astreinte (implantation)	Montant de l'Astreinte €	Nbre d'Astreintes	Type d'astreinte (implantation)	Montant de l'Astreinte €	Nbre d'Astreintes	Type d'astreinte (implantation)	Montant de l'Astreinte €	
EST	1	EP (cab)	100	1	EP (cab)	320	1	EP (cab)	480	1	EP (cab)	100	Majoré
NORD OUEST	1	EP (cab)	100	1	EP (cab)	320	1	EP (cab)	480	1	EP (cab)	100	
SUD OUEST	1	EP (cab)	100	1	EP (cab)	320	1	EP (cab)	480	1	EP (cab)	100	
MONTAUBAN	1	EM (cab)	100	1	EP (cab)	320	1	EP (cab)	480	1	EP (cab)	100	
MEDECINS MOBILES				2	EMOB	640	2	EMOB	960	2	EMOB	200	
Nombre total de ligne d'astreintes	4			6			6			6			

Effecteur posté : possibilité de visites à titre exceptionnel, après accord effecton en lien avec la régulation sur la base des principes définis par le groupe d'analyse de pratiques

#### Légende

Type d'astreinte :

Implantation :

SH = structures hospitalières

EM = Effecteur mixte

Cab = Cabinet médical

EP = Effecteur posté

MMG = maison médicale de garde

EMOB= Effecteur mobile



## 82 - Département du Tarn et Garonne

### Liste des communes des secteurs d'astreinte du département

(code officiel géographique au 1er janvier 2023 - INSEE)

Code département commune	Code commune	Libellé commune
<b>EST</b>		
81	81184	Montrosier
81	81224	Le Riols
81	81263	Saint-Martin-Laguépie
81	81265	Saint-Michel-de-Vax
82	82002	Albias
82	82007	Auty
82	82018	Bioule
82	82026	Bruniquel
82	82029	Castanet
82	82037	Caussade
82	82038	Caylus
82	82039	Cayrac
82	82040	Cayriech
82	82041	Cazals
82	82056	Espinas
82	82061	Féneyrols
82	82066	Génébrières
82	82069	Ginals
82	82078	Labastide-de-Penne
82	82082	Lacapelle-Livron
82	82088	Laguépie
82	82092	Lapenche
82	82095	Lavaurette
82	82098	Léojac
82	82100	Loze
82	82115	Monclar-de-Quercy
82	82119	Montalzat
82	82126	Monteils
82	82128	Montfermier
82	82131	Montpezat-de-Quercy
82	82132	Montricoux
82	82133	Mouillac
82	82134	Nègrepelisse
82	82137	Parisot
82	82145	Puygaillard-de-Quercy
82	82147	Puylagarde
82	82148	Puylaroque
82	82149	Réalville
82	82155	Saint-Antonin-Noble-Val
82	82159	Saint-Cirq
82	82161	Saint-Étienne-de-Tulmont



## 82 - Département du Tarn et Garonne

### Liste des communes des secteurs d'astreinte du département

(code officiel géographique au 1er janvier 2023 - INSEE)

Code département commune	Code commune	Libellé commune
82	82162	Saint-Georges
82	82172	Saint-Projet
82	82174	Saint-Vincent-d'Autéjac
82	82179	Septfonds
82	82184	Vaïssac
82	82187	Varen
82	82191	Verfeil
<b>MONTAUBAN</b>		
82	82121	Montauban
82	82124	Montbeton
<b>NORD OUEST</b>		
82	82001	Albefeuille-Lagarde
82	82008	Auvillar
82	82011	Barry-d'Islemade
82	82012	Les Barthes
82	82016	Belvèze
82	82019	Boudou
82	82021	Bouloc-en-Quercy
82	82022	Bourg-de-Visa
82	82024	Brassac
82	82032	Castelsagrat
82	82042	Cazes-Mondenard
82	82049	Donzac
82	82050	Dunes
82	82051	Durfort-Lacapelette
82	82054	Espalais
82	82060	Fauroux
82	82065	Gasques
82	82072	Golfech
82	82073	Goudourville
82	82076	L'Honor-de-Cos
82	82077	Labarthe
82	82080	Labastide-du-Temple
82	82084	Lacour
82	82087	Lafrançaise
82	82089	Lamagistère
82	82090	Lamothe-Capdeville
82	82094	Lauzerte
82	82099	Lizac
82	82101	Malause
82	82108	Meauzac
82	82110	Mirabel



## 82 - Département du Tarn et Garonne

### Liste des communes des secteurs d'astreinte du département

(code officiel géographique au 1er janvier 2023 - INSEE)

Code département commune	Code commune	Libellé commune
82	82111	Miramont-de-Quercy
82	82112	Moissac
82	82113	Molières
82	82116	Montagudet
82	82117	Montaigu-de-Quercy
82	82120	Montastruc
82	82122	Montbarla
82	82127	Montesquieu
82	82130	Montjoi
82	82138	Perville
82	82140	Piquecos
82	82141	Pommevic
82	82144	Puycornet
82	82151	Roquecor
82	82153	Saint-Amans-du-Pech
82	82154	Saint-Amans-de-Pellagal
82	82157	Saint-Beauzeil
82	82158	Saint-Cirice
82	82160	Saint-Clair
82	82164	Sainte-Juliette
82	82165	Saint-Loup
82	82168	Saint-Nazaire-de-Valentane
82	82170	Saint-Paul-d'Espis
82	82175	Saint-Vincent-Lespinnasse
82	82177	Sauveterre
82	82181	Sistels
82	82182	Touffailles
82	82183	Tréjous
82	82185	Vaillies
82	82186	Valence
82	82189	Vazerac
82	82195	Villemade
<b>SUD OUEST</b>		
82	82003	Angeville
82	82004	Asques
82	82005	Aucamville
82	82006	Auterive
82	82009	Balignac
82	82010	Bardigues
82	82013	Beaumont-de-Lomagne
82	82014	Beaupuy
82	82015	Belbèze-en-Lomagne



## 82 - Département du Tarn et Garonne

### Liste des communes des secteurs d'astreinte du département

(code officiel géographique au 1er janvier 2023 - INSEE)

Code département commune	Code commune	Libellé commune
82	82017	Bessens
82	82020	Bouillac
82	82023	Bourret
82	82025	Bressols
82	82027	Campsas
82	82028	Canals
82	82030	Castelferrus
82	82031	Castelmayran
82	82033	Castelsarrasin
82	82034	Castéra-Bouzet
82	82035	Caumont
82	82036	Le Causé
82	82043	Comberouger
82	82044	Corbarieu
82	82045	Cordes-Tolosannes
82	82046	Coutures
82	82047	Cumont
82	82048	Dieupentale
82	82052	Escatalens
82	82053	Escazeaux
82	82055	Esparsac
82	82057	Fabas
82	82058	Fajolles
82	82059	Faudoas
82	82062	Finhan
82	82063	Garganvillar
82	82064	Gariès
82	82067	Gensac
82	82068	Gimat
82	82070	Glatens
82	82071	Goas
82	82075	Grisolles
82	82079	Labastide-Saint-Pierre
82	82081	Labourgade
82	82083	Lachapelle
82	82085	Lacourt-Saint-Pierre
82	82086	Lafitte
82	82091	Lamothe-Cumont
82	82093	Larrazet
82	82096	La Ville-Dieu-du-Temple
82	82097	Lavit
82	82102	Mansonville





## 82 - Département du Tarn et Garonne

### Liste des communes des secteurs d'astreinte du département

(code officiel géographique au 1er janvier 2023 - INSEE)

Code département commune	Code commune	Libellé commune
82	82103	Marignac
82	82104	Marsac
82	82105	Mas-Grenier
82	82106	Maubec
82	82107	Maumusson
82	82109	Merles
82	82114	Monbéqui
82	82118	Montaïn
82	82123	Montbartier
82	82125	Montech
82	82129	Montgaillard
82	82135	Nohic
82	82136	Orgueil
82	82139	Le Pin
82	82142	Pompignan
82	82143	Poupas
82	82146	Puygaillard-de-Lomagne
82	82150	Reyniès
82	82152	Saint-Aignan
82	82156	Saint-Arroumex
82	82163	Saint-Jean-du-Bouzet
82	82166	Saint-Michel
82	82167	Saint-Nauphary
82	82169	Saint-Nicolas-de-la-Grave
82	82171	Saint-Porquier
82	82173	Saint-Sardos
82	82176	La Salvetat-Belmontet
82	82178	Savenès
82	82180	Sérignac
82	82188	Varennes
82	82190	Verdun-sur-Garonne
82	82192	Verlhac-Tescou
82	82193	Vigueron
82	82194	Villebrumier



## 82 - Département du Tarn et Garonne

### Liste des communes du département rattachée à un secteurs d'astreinte hors département

(code officiel géographique au 1er janvier 2023 - INSEE)

Code département Commune	Code commune	Libellé commune
<b>SECTEUR DE LECTOURE (32 - GERS)</b>		
82	82074	Gramont

## Quatrième Partie : Annexes Régionales

## ANNEXE R-1 : GLOSSAIRE

ADRL	Association Départementales de Régulation Libérale
AMU	Aide Médicale Urgente
ARM	Assistant de Régulation Médicale
ARS	Agence Régionale de Santé
ASIP Santé	Agence des Systèmes d'Information Partagés de santé
CCMU	Classification Clinique des Malades aux Urgences
CDC	Cahier Des Charges
CDOM	Conseil Départemental de l'Ordre des Médecins
CNOM	Conseil National de l'Ordre des Médecins
CH	Centre Hospitalier
CODAMUPS-TS	Comité Départemental de l'Aide Médicale Urgente, de la Permanence des Soins et des Transports Sanitaires
CPAM	Caisse Primaire d'Assurance Maladie
CPTS	Communautés Professionnelles Territoriales de Santé
CRRA	Centre de Réception et de Régulation des Appels
CSOS	Commission Spécialisée de l'Organisation des Soins
CSP	Code de la Santé Publique
DG	Directeur Général
DRM	Dossier de Régulation Médicale
EHPAD	Etablissement Hébergeant des Personnes Agées Dépendantes
FIR	Fonds d'Intervention Régional
HAD	Hospitalisation A Domicile
HAS	Haute Autorité de Santé
MCS	Médecin Correspondant SAMU
MMG	Maison Médicale de Garde

MMOB	Médecin MOBILE
MRL	Médecin Régulateur Libéral
ORU	Observatoire Régional des Urgences
PAPS	Portail d'Accompagnement des Professionnels de Santé
PDSA	Permanence Des Soins Ambulatoires
PRS	Projet Régional de Santé
RBP	Recommandation de Bonnes Pratiques
SAMU-C15	Service d'Aide Médicale Urgente - Centre 15
SAS	Service d'Accès aux Soins
SDIS	Service Départemental d'Incendie et de Secours
SH	Structure Hospitalière
SI	Système d'Information
SMUR	Service Mobile d'Urgence et de Réanimation
SSE	Situation Sanitaire Exceptionnelle
SU	Structure des Urgences
URPS	Union Régionale des Professionnels de Santé

## **ANNEXE R-2 : CAHIER DES CHARGES REGIONAL DES MAISONS MEDICALES DE GARDE**

*Accompagnement financier des maisons médicales de garde en Occitanie pour une aide au fonctionnement et à l'équipement.*

### **1. Textes de référence**

- Annexe 1 de la circulaire N° DHOS/DSS/CNAMTS/01/1B/2007/137 du 23 mars 2007 relative aux maisons médicales de garde et au dispositif de permanence des soins en médecine ambulatoire.
- Cahier des charges de la permanence des soins ambulatoires en Occitanie pour la période 2024-2028.

### **2. Objet**

Dans le cadre du présent cahier des charges de la PDSA, l'organisation des Maisons Médicales de Garde (MMG) relève d'une stratégie départementale d'organisation de la permanence des soins ambulatoires concertée en comité départemental de l'aide médicale urgente, de la permanence des soins et des transports sanitaires (CODAMUPS).

Le financement des MMG relève des enveloppes départementales dans le respect des plafonds financiers présentés ci-après.

L'éligibilité des MMG à un soutien financier de l'Agence régionale de santé Occitanie sera conditionnée au respect des conditions du présent cahier des charges.

### **3. Les maisons médicales de garde : définition et rôle de l'ARS**

Une MMG se définit comme un lieu fixe réalisant des prestations non programmées de médecine générale, fonctionnant uniquement aux heures de la permanence des soins telles que définies dans le présent cahier des charges. A l'instar des autres modalités d'effecton, une adaptation des horaires d'ouverture à l'activité constatée est possible, en prévoyant l'articulation avec les alternatives locales, notamment l'offre de soins hospitalière.

Lorsque cela est possible, les maisons médicales de garde sont implantées en proximité des services d'accueil des urgences.

Les MMG constituent des structures facilement identifiables pour la population ainsi que pour la régulation et offrent aux médecins qui y exercent un lieu d'exercice sécurisé en y concentrant les moyens.

L'installation de ces dispositifs spécifiques d'effecton résulte d'une stratégie départementale d'organisation de la permanence des soins ambulatoires concertée en comité départemental de l'aide médicale urgente, de la permanence des soins et des transports sanitaires (CODAMUPS).

Les médecins réalisant leurs astreintes au sein de la MMG en organisent le fonctionnement. L'ARS joue un rôle facilitateur dans leur implantation, leur répartition, leur mode de fonctionnement et leur financement.

### **4. Méthode d'accompagnement retenue par l'ARS Occitanie**

#### **a. Nature des financements**

Les financements octroyés aux maisons médicales de garde par l'ARS Occitanie émanent tous sur le Fonds d'Intervention Régional (FIR) et concernent deux aspects :

- Les subventions de fonctionnement ;
- Les aides ponctuelles versées de manière complémentaire et permettant l'achat ou le renouvellement des équipements :
  - Informatiques (achat de matériel et logiciel) ;
  - Autres : acquisition de mobiliers, matériels médicaux.

Ces demandes exceptionnelles peuvent être octroyées dans le cadre :

- D'une aide au démarrage conditionnée à l'installation d'une nouvelle MMG ;
- Du renouvellement périodique du parc informatique en cas de vétusté et/ou d'obsolescence ;
- D'une extension et/ou d'un aménagement/déménagement d'une MMG.

#### b. Modalités de fonctionnement conditionnant l'octroi d'une subvention par l'ARS Occitanie

Pour prétendre à un accompagnement financier de l'ARS Occitanie, les MMG devront satisfaire les critères d'éligibilité suivants. Ces prérequis seront mentionnés au titre des engagements du cocontractant dans le contrat liant l'association porteuse de la MMG à l'ARS Occitanie.

**Ouverture aux médecins du secteur** : L'ensemble des médecins généralistes du secteur devront avoir la possibilité de réaliser leur astreinte au sein de la MMG.

**Lien avec le médecin traitant** : Un compte-rendu de chaque passage devra systématiquement être adressé au médecin traitant du patient, via son outil de messagerie sécurisée (Médimail, Apicrypt...) ou courrier papier.

**Conventionnement** : La MMG est tenue de signer une convention :

- avec le SAS pour préciser les modalités et critères d'orientation des patients vers la MMG.
- avec la ou les structures d'urgence de proximité pour définir l'offre de soins respectivement proposée à la population sur le territoire et définir les modalités pour réorienter les patients du SU vers la MMG ou réciproquement.

Le CODAMUPS devra veiller à l'établissement de ces conventions.

**Recueil des données d'activité** : Les MMG devront mettre en place un transfert journalier de leurs données d'activités vers l'observatoire régional des urgences (ORU) Occitanie. Ce recueil peut être automatisé ou manuel et permettra :

- D'améliorer la visibilité de l'activité de chaque MMG ;
- D'établir un rapport annuel d'activité quantitatif ;

L'ARS encouragera l'informatisation des MMG et l'interconnexion automatisée avec l'ORU. Les MMG non encore automatisées devront saisir manuellement leurs données d'activité sur le portail de l'ORU afin de garantir une remontée d'informations hebdomadaire.

Les MMG informatisées pourront solliciter l'ORU Occitanie pour recevoir en temps réel des informations relatives aux patients orientés vers la MMG obtenues lors de la régulation afin d'anticiper les prises en charge.

Dans le cadre du présent cahier des charges, l'ORU Occitanie sera missionné pour définir et mettre en place, en lien avec les acteurs de la PDSA, un référentiel régional de recueil des données d'activité : le RP-MMG<sup>1</sup>.

---

<sup>1</sup> Résumé de passages en maisons médicales de garde

**Modalités d'accès** : conformément à l'article [R.6315-3](#) du CSP, l'accès au médecin de permanence des soins ambulatoires fait l'objet d'une régulation médicale téléphonique préalable. Dans le cadre du fonctionnement des MMG, cette modalité d'accès est incitée et est une cible à atteindre dans la durée du présent cahier des charges. La MMG peut envisager la mise en place d'un interphone interconnecté avec le SAS.

L'accès au médecin de permanence peut également être assuré par les numéros des centres d'appel des associations de permanence des soins si ceux-ci sont interconnectés avec le centre de réception et de régulation des appels et ont signé une convention avec le SAS approuvée par le directeur général de l'ARS.

**Télétransmission et tiers-payant** : les médecins sont incités à effectuer la télétransmission et le tiers-payant de la part obligatoire pour l'ensemble des patients reçus à la MMG munis de leur carte vitale.

**Visites** : la mise en place de visites par les médecins de la MMG est incitée selon les modalités du présent cahier des charges.

**Partenariats** : des partenariats avec d'autres acteurs institutionnels, notamment les collectivités locales et établissements de santé, sont à développer notamment pour ce qui concerne la mise à disposition de locaux, la sécurisation de la MMG ou l'organisation des transports en commun vers cette structure.

## 5. Cadrage financier retenu par l'ARS Occitanie

Pour toute demande de subvention, les MMG devront déposer auprès de l'ARS Occitanie un dossier de demande de subvention selon un modèle élaboré par l'ARS, assorti de toutes les pièces justificatives requises. L'aide accordée sous forme de subvention sera formalisée par l'ARS dans le cadre d'un contrat pluriannuel d'objectifs et de moyens avec l'association porteuse de la MMG.

La subvention annuelle de fonctionnement et les aides ponctuelles à l'équipement des MMG se feront via les enveloppes départementales.

Les MMG sont invitées à rechercher d'éventuelles sources de financement complémentaires.

### a. Aides ponctuelles à l'équipement

Lors de l'ouverture d'une nouvelle MMG, celle-ci peut percevoir un accompagnement visant à financer le matériel informatique, le mobilier, les équipements médicaux ainsi que les logiciels nécessaires à son activité. Cette aide au démarrage est accordée aux associations porteuses de MMG à titre non reconductible.

#### ➤ **Sur le volet équipement informatique :**

Toute maison médicale de garde doit être équipée d'un logiciel informatique labellisé « e-santé logiciel maisons et centres de santé » accessible par chaque médecin pour effectuer la télétransmission et le tiers-payant.

La structure devra remonter ses données d'activité vers l'ORU de façon journalière. Elle est encouragée à se doter d'un logiciel patient compatible afin d'automatiser cette remontée d'informations.

La subvention d'équipement pourra soutenir la MMG dans l'acquisition de matériels informatiques ou de logiciels.

#### ➤ **S'agissant des autres équipements :**

Les demandes devront être en adéquation avec l'activité et les besoins identifiés de la MMG et porter sur de l'équipement de cabinets médicaux, secrétariat, salle d'attente sur la base des recommandations du cahier des charges national des MMG de 2007.



## b. Subvention de fonctionnement

Les postes de dépense suivants pourront être intégrés dans la subvention de fonctionnement versée par l'ARS aux MMG :

### ➤ Dépenses afférentes aux locaux :

**Loyer :** L'ARS peut prendre en charge les frais de location des locaux d'une MMG sur présentation du contrat de mise à disposition des locaux et d'une quittance de loyer. La MMG est encouragée à rechercher des partenariats avec d'autres acteurs tels que les collectivités locales, établissements de santé, médico-sociaux ou autres types de structures s'agissant de la mise à disposition de locaux. Il est recommandé que la MMG soit de préférence située dans une enceinte hospitalière ou contiguë d'une structure d'urgence. En milieu rural, elle peut se situer au sein d'un hôpital de proximité ou éventuellement d'un établissement médico-social. La MMG peut toutefois être située en dehors des enceintes précitées. Il est alors préconisé, pour favoriser la sécurisation des locaux, qu'elle soit contiguë ou proche de services publics assurant une permanence de sécurité (pompiers, police, gendarmerie) ou située dans un lieu d'exercice coordonné (maison de santé pluridisciplinaire ou centre de santé). Quelle que soit la localisation retenue, les locaux peuvent être partagés en journée avec d'autres structures ou être affectés à une autre utilisation. Ainsi, les coûts devront être proratisés.

**Charges et assurance :** L'ARS peut prendre en charge les dépenses d'eau, d'énergie et d'assurance sur production d'une facture ou de tout document de l'établissement bailleur attestant qu'une proratisation par rapport au temps d'occupation des locaux a bien été prise en compte.

**Nettoyage des locaux :** L'ARS peut prendre en charge les dépenses éventuelles de nettoyage sur production d'une facture. Lorsque cette mission est confiée au personnel administratif de la MMG, le temps dédié devra clairement être ventilé. En cas d'utilisation partagée des locaux, le bailleur devra attester qu'une proratisation par rapport au temps d'occupation a bien été prise en compte. La MMG est encouragée à rechercher des partenariats avec d'autres acteurs tels que les collectivités locales, établissements de santé, médico-sociaux ou autres types de structures publiques ou privées s'agissant de la mise à disposition de locaux afin de mutualiser les prestations de nettoyage.

### ➤ Dépenses afférentes aux frais de fonctionnement courants :

**Consommables et petit matériel médical :** L'ARS peut prendre en charge l'achat des consommables et petit matériels médicaux sur production de factures. Les coûts présentés seront comparés à l'échelle régionale afin de garantir leur concordance avec l'activité réalisée, tant en termes de quantité que de coûts.

**Charges administratives diverses :** L'ARS peut prendre en charge des frais d'administration et de gestion sur production de justificatifs pour couvrir les dépenses telles que la gestion des déchets, les fournitures administratives et bureautiques, les frais bancaires et postaux.

**Comptable :** les MMG sont incitées à confier la gestion de leur comptabilité à un groupement employeurs ou à une organisation mutualisée entre plusieurs MMG d'un même département voire avec d'autres organisations telles que les Communautés Professionnelles Territoriales de Santé (CPTS), d'autres structures d'exercice regroupé, etc. Les honoraires comptables peuvent être pris en charge par la subvention ARS sur production d'une facture.

**Frais informatiques :** L'ARS peut prendre en charge les frais de maintenance informatique ou abonnement logiciels sur présentation de justificatifs.

**Abonnements téléphonie / internet :** L'ARS peut prendre en charge un abonnement internet, un abonnement de téléphonie fixe et un abonnement de téléphonie portable, dans la limite des prix du marché et sur présentation de justificatifs.

➤ **Dépenses de personnel :**

**Personnel administratif :** les MMG sont incitées à confier la gestion de leur personnel administratif à un groupement employeurs ou à une organisation mutualisée entre plusieurs MMG d'un même département voire avec d'autres organisations telles que les Communautés Professionnelles Territoriales de Santé (CPTS), d'autres structures d'exercice regroupé, etc. L'ARS Occitanie peut prendre en charge les dépenses de personnel administratif dans la limite de 2,5 équivalents temps plein (ETP) par MMG avec un coût plafond de 50 000 € par ETP sous réserve de la disponibilité et du respect de l'enveloppe départementale.

Parmi les missions dévolues à ce personnel administratif, peuvent figurer :

- Gestion des appels
- Accueil physique des patients (le cas échéant téléphonique) : à noter que la régulation préalable est une cible à atteindre et devrait ainsi contribuer à fluidifier l'afflux de patients en salle d'attente
- Enregistrement des patients
- Vérification des droits des patients sur le site Ameli ou le téléservice Acquisition des DRois intégrée (Adri)
- Encaissement les consultations
- Etablissement des feuilles de soins papier et électroniques
- Télétransmission des feuilles de soins électroniques
- Prise de contact avec les différentes Caisses en cas de difficultés
- Etablissement des arrêts de travail via le site Ameli
- Gestion des stocks, commande de consommables et petits matériels médicaux ainsi que des fournitures administratives, réception des commandes
- Elaboration du rapport d'activité annuel : un rapport d'activité quantitatif sera fourni par l'ORU s'agissant des patients régulés et sera complété par le secrétariat avec les données des autres patients. Après validation par les médecins de la MMG et par la coordination médicale, le secrétariat finalisera le rapport d'activité, notamment sur son volet qualitatif, ainsi que le dossier de demande de subvention accompagné des justificatifs demandés.
- Gestion administrative de la MMG (secrétariat des réunions du Conseil d'Administration de la MMG, correspondances diverses, demandes éventuelles de réparation de locaux, sollicitation de dépannages informatiques...)

La/les fiches de postes précises du personnel administratif devront être transmises à l'ARS dans le cadre du dossier de demande de subvention. Toute autre mission confiée au personnel administratif de la MMG (exemple : nettoyage des locaux) devra être explicitée et sa quotité précisée. Les MMG demeurant employeur direct de leur personnel administratif (ou confiant la gestion à un groupement employeurs ou un organisme mutualisé), chacune est libre de déterminer les missions qui leur sont confiées. L'ARS instruira en opportunité la part de subvention accordée au titre des dépenses de personnels, dans le respect des plafonds du présent cahier des charges.

Parmi les missions ne relevant pas directement du budget de fonctionnement de la MMG figurent notamment les missions incombant règlementairement aux médecins eux-mêmes, avec appui de la coordination médicale et du CDOM :

- Etablissement des plannings de garde ;
- Rappel des gardes et organisation des remplacements ;
- Enregistrement et mise à jour des astreintes sur Ordigard.

**Coordination médicale :** L'ARS peut prendre en charge des frais de coordination médicale dans la limite de 1G par jour d'ouverture de la MMG.

## 6. Modalités de versement des crédits dans le cadre du FIR

#### a. Subvention d'aide au démarrage

Un soutien financier est accordé aux associations, à titre non reconductible et non pérenne, sous forme de crédits issus du FIR via les enveloppes départementales de la PDSA.

Ce soutien financier permet d'accompagner une aide au démarrage pour de l'acquisition d'équipements présentés au point 3.a. sur présentation d'un devis et régularisation par transmission d'une facture.

Le versement s'effectuera dans le cadre des annexes financières annuelles du CPOM liant la MMG à l'ARS.

#### b. Subvention de fonctionnement

L'ensemble des financements octroyés par l'ARS seront délégués via les enveloppes départementales de la PDSA. Un contrat pluriannuel sera conclu entre l'ARS et le porteur juridique de la MMG. Le Directeur Général de l'ARS Occitanie effectuera un avenant financier annuel à chaque bénéficiaire. A ce titre, le bénéficiaire s'engage à transmettre, avant le 31 mars de chaque année, les éléments nécessaires au suivi de l'activité de la structure, à son financement et son évaluation, notamment :

- Une demande de subvention annuelle, selon le modèle élaboré par l'ARS ;
- Le rapport d'activité N-1, selon le modèle transmis par l'ARS ;
- Le bilan financier N-1 ;
- Les pièces justificatives notamment :
  - Les factures et justificatifs pour les postes de dépenses soumis à justificatifs et présentés au point 3.b
  - Les fiches de poste des personnels administratifs
  - Les conventions de partenariat

Sous réserve de la transmission dans les délais impartis de ces éléments complets et signés par le représentant légal de la MMG ou son représentant, l'ARS s'engage à ordonner la mise en paiement de la subvention d'après l'échéancier suivant :

- Versement d'une avance avant le 20 février, plafonnée à 50% de la subvention N-1 ;
- Versement du solde avant le 30 septembre après instruction du dossier de demande de subvention et des éléments d'évaluation précités.

## ANNEXE R-3 : EVALUATION DU CAHIER DES CHARGES

Seront notamment utilisées pour analyse les données des sources suivantes :

### SNDS

- Nombre de patients reçus en consultation
- Nombre de visites à domicile en distinguant celles pour certificat de décès

### Ordigard

- Nombre de médecins participant à la régulation PDSA
- Plages de garde, volumes et rémunérations

### Téléphonie SI-Samu

- Nombre d'appels reçus et décrochés par numéro ainsi que les délais de décroché

### ORU Occitanie

- Nombre de DRM
- Répartition des décisions (notamment conseil médicaux simple, conseil « allez aux urgences », consultation auprès d'effecteurs postés et mobiles)
- Nombre de prescription médicamenteuses par téléphone
- Nombre de médecins participant à la régulation AMU
- Nombre de passage aux urgences

*Les établissements sièges de SAMU doivent transmettre à l'ORU Occitanie les données permettant de produire trimestriellement les indicateurs ci-dessus avec une granularité horaire (pour chaque heure de chaque jour) et le cas échéant par type de dossier AMU et SNP/PDSA. Ils peuvent solliciter l'ORU Occitanie sur la façon de mettre en place ce recueil/transfert de données.*